

SPRAWOZDANIE

O STANIE GMINY WSCHOWA

na dzień 31 grudnia 2010r.

Wschowa: luty 2011r.

Spis treści

1. Wstęp.....	5
2. Zarządzanie gminą.....	6
2.1. Burmistrz, zastępca burmistrza , sekretarz ,skarbnik.....	6
2.2. Urząd Miasta i Gminy.....	6
2.3. Rada Miejska.....	7
2.4. Jednostki pomocnicze.....	10
3. Demografia.....	11
4. Rolnictwo i ochrona środowiska.....	13
4.1. Powierzchnia Gminy.....	13
4.2. Tereny rolne - rolnictwo.....	21
4.3. Ochrona zasobów wodnych.....	32
4.4. Odpady i oczyszczanie Miasta.....	34
4.4.1. Spółka Komunalna.....	34
4.4.2. Usługi komunalne.....	34
4.5. Edukacja ekologiczna.....	38
5. Oświata i wychowanie.....	38
5.1. Samorządowe przedszkola.....	40
5.2. Szkoły podstawowe i gimnazja.....	42
5.3. Stan zatrudnienia w jednostkach oświatowych.....	45
5.4. Niepubliczne placówki oświatowe.....	48
6. Pomoc społeczna.....	49
6.1. Ośrodek Pomocy Społecznej.....	49
6.1.1.Realizacja ustawy o pomocy społecznej.....	52
6.1.2. Świadczenia rodzinne.....	54
6.1.3. Świadczenia z funduszu alimentacyjnego.....	57
6.1.4. Działania OPS Wschowa w oparciu o projekty współfinansowane z EFS...59	
6.2. Ochrona zdrowia.....	64
6.2.1. Przeciwdziałanie alkoholizmowi i narkomanii.....	64
7. Kultura i kultura fizyczna.....	65
7.1.Samorządowe instytucje kultury.....	65

7.1.1. Biblioteka Publiczna.....	65
7.1.2. Muzeum Ziemi Wschowskiej.....	66
7.1.3. Dom Kultury.....	66
7.2. Ośrodek Sportu i Rekreacji.....	66
7.3. Organizacje pozarządowe działające w zakresie kultury i kultury fizycznej...67	
8. Finanse Gminy.....	71
8.1. Dochody i wydatki Gminy.....	71
8.2. Analiza zadłużenia Gminy.....	71
8.3. Środki zewnętrzne.....	71
9. Gospodarka nieruchomościami i lokalami komunalnymi.....	72
9.1. Zasoby gruntów gminnych.....	72
9.2. Wykaz budynków ze 100% udziałem Gminy.....	74
9.3. Wspólnoty mieszkaniowe z udziałem gminy.....	75
9.4. Zarządcy wspólnot mieszkaniowych.....	79
9.5. Drogi gminne (miejskie i pozamiejskie).....	81
10. Inwestycje gminne.....	86
11. Bezpieczeństwo publiczne.....	88
11.1. Straż Miejska.....	88
11.2. Współpraca w zakresie bezpieczeństwa z innymi organami.....	88
11.3. Ochotnicza Straż Pożarna.....	90
12. Promocja Gminy.....	91
12.1. Kształtowanie i promocja wizerunku Gminy Wschowa.....	91
12.2. Promocja gospodarcza.....	93

12.3. Projekty realizowane z udziałem środków zewnętrznych.....	94
13. Współpraca Gminy.....	96
13.1. Miasta partnerskie.....	96
13.2. Przynależność Gminy do związków gminnych i stowarzyszeń...	96
13.3 Współpraca z organizacjami pozarządowymi.....	96

1. Wstęp

Wschowa to miasto o bogatej, wielowiekowej historii.

Pierwsza wzmianka źródłowa o mieście pochodzi z roku 1136. Lokacja miasta nastąpiła między 1248 a 1273 rokiem i wówczas miasto należało do książąt śląskich. Dopiero rok 1343 rozpoczął szybki rozwój miasta a to z powodu nadaniu mu przez króla Kazimierza Wielkiego licznych przywilejów. Wschowę wówczas przyłączono do Wielkopolski. Od tego czasu Wschowa stała się miastem królewskim i siedzibą starosty. Wiek XV to kolejne przywileje dla miasta między innymi przywilej bicia monety otrzymany od Władysława Jagiełły. W połowie wieku XVI zaczyna działać mennica królewska. Wieki XVII i XVIII to złoty okres rozwoju naszego miasta, które dzięki swojemu przygranicznemu położeniu stało się miejscem schronienia dla fali uchodźców religijnych z Europy zachodniej. Napływ rzemieślników o wysokich kwalifikacjach z książąt niemieckich, Śląska i Niderlandów przyczyniły się do rozwoju gospodarczego jak i kulturalnego miasta. Rok 1793 rozpoczął stopniowy upadek miasta z chwilą włączenia go do Prus na skutek drugiego rozbioru Polski i utraty przywilejów królewskich oraz wschodnich rynków surowcowych i zbytu. Początek wieku XX zastaje Wschowę jako peryferyjne, pruskie miasteczko i mimo cennym inicjatywom takim jak budowa kolei, cukrowni fabryki sukna Wschowa nie odzyskuje już swojej dawnej świetności.

31 stycznia 1945 roku miasto nasze zostaje wyzwolone i po 152 latach niewoli wraca do Polski.

Do roku 1975 Wschowa była siedzibą powiatu. Ówczesna reforma administracyjna naszego kraju spowodowała przyłączenie Wschowy do nowo utworzonego województwa leszczyńskiego. Kolejna reforma administracyjna umieściła Wschowę w strukturach organizacyjnych powiatu nowosolskiego w województwie lubuskim. Liczne protesty mieszkańców naszego miasta i gminy doprowadziły do powstania od dnia 01 stycznia 2002 roku powiatu wschowskiego.

Do ważniejszych obiektów zabytkowych w mieście należą:

- Kościół Farny wzniesiony w drugiej połowie wieku XV, odbudowany w końcu XVII wieku wg projektu Pompeo Ferrariego ,
- Zespół klasztorny wzniesiony przez księży bernardynów w pierwszej połowie XVII wieku a obecnie obiekt należy do franciszkanów,
- Zbór Poluterański z XVII wieku,
- Lapidarium – cmentarz ewangelicki założony na początku XVII wieku, który obejmuje unikatowy w skali kraju zespół dzieł protestanckiej sztuki sakralnej z XVIII i XIX wieku,
- Ratusz miejski – zbudowany w pierwszej połowie XV wieku, obecnie siedziba władz miasta i gminy,
- Kamienice renesansowe przy Placu Zamkowym – wzniesione w XVI wieku, obecnie siedziba Muzeum Ziemi Wschowskiej,

- Pałac Szlichtyngów z końca XVIII wieku, obecnie siedziba Szkoły Muzycznej,
- Kościół Filialny p.w. Świętej Trójcy – odbudowany w I-ej połowie XIX wieku po pożarze miasta w roku 1801,
- Fontanna miejska z II-ej połowy XVIII wieku.

Do ważniejszych obiektów zabytkowych w gminie należą:

- Kościół filialny p.w. Św. Jerzego w Przyczynie Górnej, o którym wzmiankowano już w roku 1345, jest to budowla gotycka, na ścianach nawy i prezbiterium gotycka polichromia,
- Kościół p.w. Św. Jadwigi w Dębowej Łęce, budowla gotycka wzniesiona w wieku XV,
- Kościół Św. Bartłomieja w Lginiu, pierwotnie drewniany z XV wieku a następnie przebudowany na murowany w roku 1860,
- Kościół p.w. Św. Jakuba w Konradowie, wybudowany pod koniec wieku XVI a przebudowany w wieku XIX, we wnętrzu kościoła znajdują się późnogotyckie rzeźby Matki Boskiej i Św. Jana Ewangelisty,
- Kościół p.w. Św. Fabiana i Sebastiana w Osowej Sieni, pochodzący z wieku XIV, przebudowany , we wnętrzu znajduje się wyposażenie barokowe z XVIII wieku,
- Kościół parafialny p.w. Św. Jana Ewangelisty w Siedlnicy zbudowany na początku wieku XIV z zachowanym krucyfiksem gotyckim z XIV wieku.

2. Zarządzanie gminą

2.1 Burmistrz, Zastępca Burmistrza, Sekretarz, Skarbnik

Burmistrz Miasta i Gminy Wschowa	Krzysztof Grabka
Z – ca Burmistrza Miasta i Gminy Wschowa	Andrzej Nowicki
Sekretarz Gminy Wschowa	Zbigniew Semeniuk
Skarbnik Gminy Wschowa	Anna Benit

2.2. Urząd Miasta i Gminy Wschowa

Zadania Urzędu, jego strukturę organizacyjną oraz zasady i tryb działania jak również zadania kierownictwa Urzędu i poszczególnych wydziałów określa Regulamin Organizacyjny Urzędu Miasta i Gminy we Wschowie (*Zarządzenie Burmistrza Miasta i Gminy Wschowa Nr 123/09 z dnia 24 listopada 2009r.*)

Siedzibą Urzędu jest budynek (Ratusz) przy ul. Rynek nr 1 we Wschowie.

Część wydziałów ulokowanych jest również w budynku przy ul. Plac Zamkowy nr 3 we Wschowie.

W skład Urzędu wchodzi:

- Burmistrz, Z-ca Burmistrza – 2 etaty
- Wydział Organizacyjno Prawny - 10 i ½ etatu (w tym: stanowisko robotnicze – 4 etaty)
- Wydział Budżetu i Finansów – 10 etatów
- Referat ds. Podatków – 5 etatów
- Wydział Spraw Społecznych – 8 i 5/6 etatu
- Wydział Rolnictwa, Ochrony Środowiska i Infrastruktury – 4 etaty
- Wydział Inwestycji Gminnych – 5 etatów
- Wydział Planowania Przestrzennego – 4 etaty
- Wydział Gospodarki Lokalowej i Nieruchomości – 7 etatów
- Wydział Promocji i Rozwoju Gminy – 3 etaty
- Straż Miejska – 7 etatów
- Urząd Stanu Cywilnego – 2 etaty
- Pion Ochrony – 2 etaty
- Stanowisko ds. Profilaktyki i Młodzieży – 1 i ½ etatu
- Stanowisko ds. Kontroli Wewnętrznej – 1 etat
- Stanowisko ds. Zamówień Publicznych – 1 etat
- Stanowisko ds. funduszy zewnętrznych – 2 etaty

Łączna ilość etatów na 31.12.2010r. – 77 i 1/12

2.3. Rada Miejska we Wschowie

Skład Rady Miejskiej V kadencji

1. Bogusława Awsiukiewicz
2. Franciszek Baścżyn
3. Władysław Brzechwa
4. Krzysztof Czopek
5. Włodzimierz Drzewiecki

6. Andrzej Dworkiewicz
7. Fabian Grzyb
8. Bogusław Jarzyna
9. Witold Kotowski
10. Jacek Kowalczyk
11. Stanisław Kowalczyk
12. Czesław Kuppe
13. Maarek Krembuszewski
14. Mariusz Mazur
15. Ryszard Miśkiewicz
16. Jolanta Pawłowska
17. Tadeusz Sobczuk
18. Tomasz Stasiak
19. Roman Stocki
20. Łukasz Tkacz
21. Barbara Tłałka

Przewodniczący Rady Miejskiej Fabian Grzyb

Wiceprzewodniczący Rady Miejskiej Krzysztof Czopek , Tomasz Stasiak

Skład osobowy stałych Komisji Rady Miejskiej we Wschowie - V kadencji

Komisja Budżetu i Majątku Gminnego

1. Bogusława Awsiukiewicz - Przewodnicząca
2. Władysław Brzechwa
3. Fabian Grzyb
4. Bogusław Jarzyna
5. Jacek Kowalczyk

6. Stanisław Kowalczyk
7. Ryszard Miśkiewicz
8. Jolanta Pawłowska
9. Tadeusz Sobczuk
10. Tomasz Stasiak
11. Barbara Tłałka

Komisja Rolnictwa, Ochrony Środowiska i Porządku Publicznego

1. Włodzimierz Drzewiecki - Przewodniczący
2. Bogusława Awiukiewicz
3. Franciszek Bańczyn
4. Władysław Brzechwa
5. Krzysztof Czopek
6. Stanisław Kowalczyk
7. Mariusz Mazur
8. Tadeusz Sobczuk
9. Roman Stocki

Komisja Oświaty, Kultury, Kultury Fizycznej i Spraw Socjalnych

1. Franciszek Bańczyn - Przewodniczący
2. Krzysztof Czopek
3. Andrzej Dworkiewicz
4. Witold Kotowski
5. Jacek Kowalczyk
6. Marek Krembuszewski
7. Czesław Kuppe
8. Mariusz Mazur
9. Ryszard Miśkiewicz
10. Jolanta Pawłowska

11. Roman Stocki

12. Łukasz Tkacz

13. Barbara Tlałka

Komisja Rewizyjna

1. Bogusław Jarzyna - Przewodniczący

2. Marek Krembuszewski - Z-ca Przewodniczącego

3. Włodzimierz Drzewiecki

4. Andrzej Dworkiewicz

5. Witold Kotowski

6. Czesław Kuppe

7. Łukasz Tkacz

2.4. Jednostki pomocnicze

<u>l.p.</u>	<u>Sołectwo</u>	<u>Przysiółki</u>	<u>Sołtys</u>
1.	Dębowa Łęka		Andrzej Kowalczyk
2.	Hetmanice		Marek Szewczyk
3.	Kandlewo		Krzysztof Jamrożak
4.	Konradowo		Jan Przezbór
5.	Lgiń	Mały Bór	Piotr Kusyk
		Klucz	
6.	Łęgoń		Franciszek Baścżyn
7.	Łysiny		Stanisław Gęsiorek
8.	Nowa Wieś	Buczyna	Stanisław Banasiak
9.	Olbrachcice		Aleksander Sikora
10.	Osowa Sień	Wincentowo	Helena Nikoli
		Nowe Ogrody	
11.	Przyczyna Dolna		Andrzej Kucewicz

12. Przyczyna Górna Ryszard Gryś
13. Siedlnica Czerlejewo Julita Tracz
14. Tylewice Maria Frąckowiak
15. Wygnańczyce Pszczółkowo Kazimierz Sobczuk

3. Demografia

ROK	ILOŚĆ URODZONYCH DZIECI	PŁEĆ MĘSKA	PŁEĆ ŻEŃSKA
2001	238	116	122
2002	249	125	124
2003	192	84	108
2004	248	143	105
2005	230	109	121
2006	238	128	110
2007	247	127	120
2008	236	120	116
2009	240	127	113
2010	278	140	138
RAZEM :	2.396	1.219	1.177

ROK	ILOŚĆ ZGONÓW	PŁEĆ MĘSKA	PŁEĆ ŻEŃSKA
2001	173	100	73
2002	166	94	72
2003	184	97	87
2004	179	84	95
2005	167	92	75
2006	195	110	85
2007	208	113	95
2008	181	90	91
2009	227	116	111
2010	182	92	90
RAZEM :	1.862	988	874

STAN LUDNOŚCI NA DZIEŃ 31.12.2010 R.

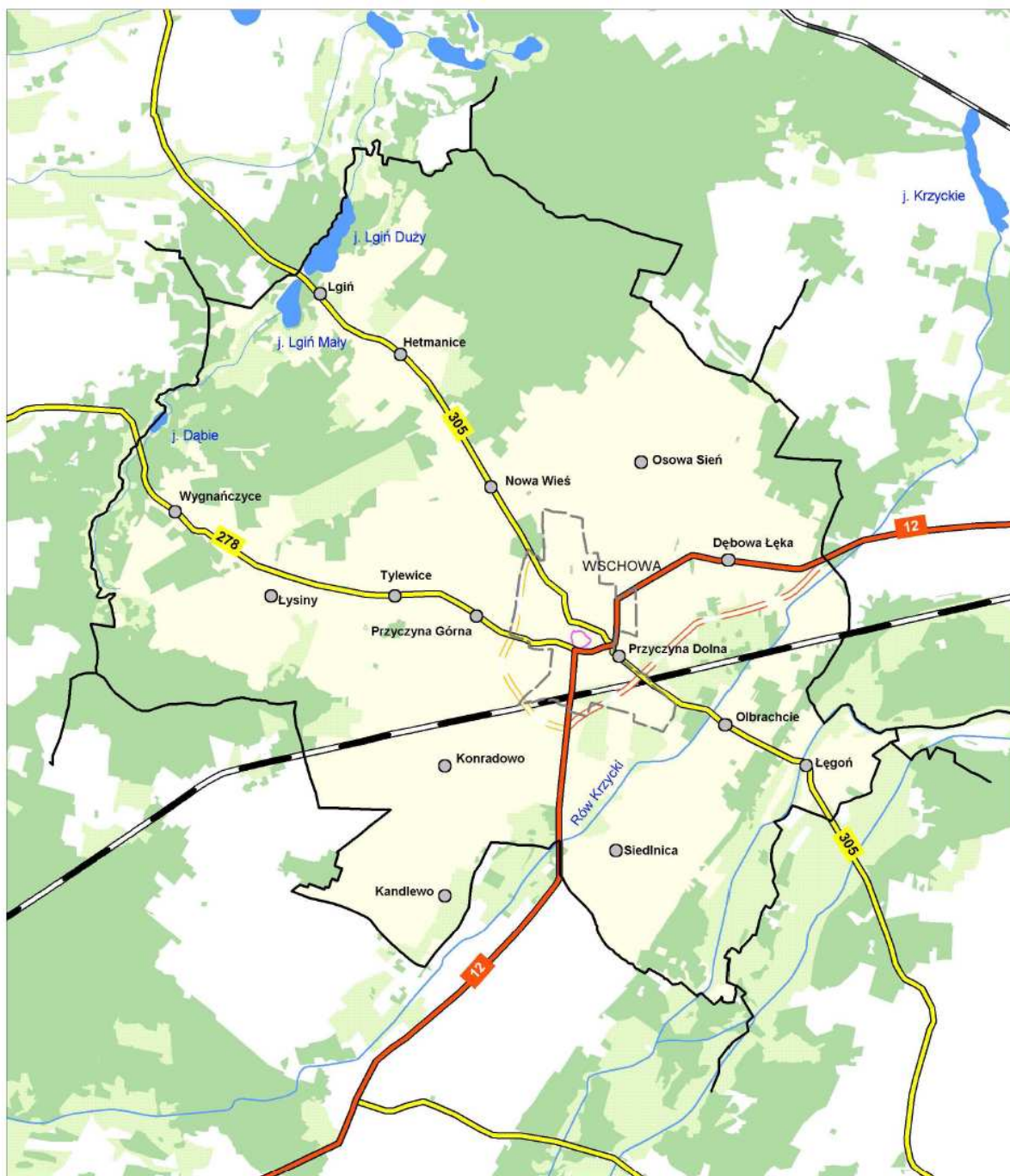
	ILOŚĆ MIESZKAŃCÓW	PŁEĆ MĘSKA	PŁEĆ ŻEŃSKA
OBSZAR MIASTA	14.335		
OBSZAR WIEJSKI	7.280		
RAZEM :	21.615	10.578	11.037

ROK	ILOŚĆ OSÓB		
	ZAMELDOWANYCH	OBSZAR MIEJSKI	OBSZAR WIEJSKI
2001	21.889	14.724	7.165
2002	21.916	14.721	7.195
2003	21.892	14.712	7.180
2004	21.921	14.746	7.175
2005	21.884	14.660	7.224
2006	21.818	14.568	7.250
2007	21.729	14.517	7.212
2008	21.734	14.470	7.264
2009	21.641	14.416	7.225
2010	21.615	14.335	7.280

4. Rolnictwo i ochrona środowiska

4.1. Powierzchnia Gminy.

Położenie geograficzne – Walory i zasoby środowiska przyrodniczego – Przyrodnicze obiekty chronione



- | | | | | | | | | |
|-----------------|------------------|--------------------------------|--------|--------|-----------------------|------------------------|-----------------------|--------------------------------------|
| — granica gminy | — granica miasta | ● wiejskie jednostki osadnicze | — lasy | — łąki | — sieć hydrograficzna | — droga krajowa | — drogi wojewódzkie | — planowane obwodnice wg Studium ... |
| | | | | | | — w ciągu drogi nr 305 | — w ciągu drogi nr 12 | — linia kolejowa |
| | | | | | | | | — granica obszaru rewitalizacji |

zał. 1

Gmina Wschowa zajmuje powierzchnię 198,3 km², w tym miasto 8,4 km², położona jest w południowo – wschodniej części województwa lubuskiego. Wschowa graniczy z gminami:

- od północy: Wijewo i Włoszakowice;

- od wschodu: Świąciechowa leżąca w województwie wielkopolskim i Górą leżącą w województwie dolnośląskim;
- od południowego – wschodu: Niechlów leżącą w województwie dolnośląskim;
- od południa: Szlichtyngową;
- od zachodu: Sława;

Przeważają tutaj tereny równinne, jedynie w zachodniej części rzeźba jest bardziej urozmaicona. Centralną część terytorium gminy zajmuje Równina Denno – Morenowa Wschowska, a w zachodniej części rozciągają się Pagórki Lgińskie. Na wschodnim obszarze znajdują się dwie doliny rzeczne: Rowu Krzyckiego i Polskiego. Obie rzeki są prawymi dopływami Odry i płyną z północnego – wschodu ku południowemu – zachodowi. Wzdłuż granicy północno – zachodniej gminy, wody kanału Lipiec płyną w kierunku północnym (to jest w przeciwnym do kierunku płynących rzek). Pagórki Lgińskie rozciągają się w północno-zachodniej i południowo- zachodniej części gminy. Tworzą one zespół pagórków w kształcie wydłużonych wałów lub kopczyków. Stanowią one najbardziej urozmaicony pod względem rzeźby terenu rejon gminy i swoim zasięgiem wykraczają poza jej granicę. Równina Denno-Morenowa Wschowska położona jest w centralnej części gminy i rozciąga się wokół miasta Wschowa. Stanowi ona typ moreny zupełnie płaskiej, wznoszącej się lekko od południa ku północy. Sandr Rowu Krzyckiego przylega do Równiny Wschowskiej od wschodu. Jego południowa część wykracza poza granice gminy na teren gminy Szlichtyngowa. Sandr Drzewiecki położony jest w południowej części gminy, gdzie znajduje się tylko jego północny fragment. Dolina Rowu Polskiego rozciąga się w południowo – zachodniej części gminy. Powierzchnia doliny obniża się lekko w kierunku południowo – zachodnim, zgodnie z kierunkiem spływu wód. Najwyższe wzniesienie gminy znajduje się w jej północnej części i osiąga rzędna 123 m n. p. m. Z kolei najniżej położone obszary odnajdujemy w dolinach rzecznych: Rowu Krzyckiego i Rowu Polskiego, których rzędne wynoszą 78,8 m n. p. m. Północna część gminy objęta jest krajowym systemem obszarów chronionych w skład, którego wchodzi fragment obszaru chronionego krajobrazu: Obszar Przemecko – Wschowski, na terenie którego znajduje się Przemecki Park Krajobrazowy. Park ten powołano dla ochrony niepowtarzalnych pod względem przyrodniczym i krajobrazowym zespołów leśno – łąkowo – jeziornych, z wieloma gatunkami chronionych i często rzadkich roślin i zwierząt. Granice chronionego krajobrazu na terenie gminy obejmują głównie kompleksy leśne.

Na terenie Gminy znajdują się liczne pomniki przyrody, Do najciekawszych zaliczyć należy dęby szypułkowe:

- dąb przy ul. Garbarskiej we Wschowie (obwód pnia około 450 cm.);
- 3 dęby w Parku 1000 Lecia;
- dąb w Pszczółkowie (obwód pnia 400 cm i wysokość 22 m.);
- platan przy ul. Herbergera;

- wiąz przy ul. Herbergera;

Pozostałe pomniki przyrody położone są na terenie Lasów Państwowych. Nadleśnictwo Włoszakowice może poszczycić się jałowcem pospolitym: 3 pnie, wiek około 80 lat, rozmiary 18 cm/7m, usytuowanie – oddział leśny 113f, obręb Wschowa.

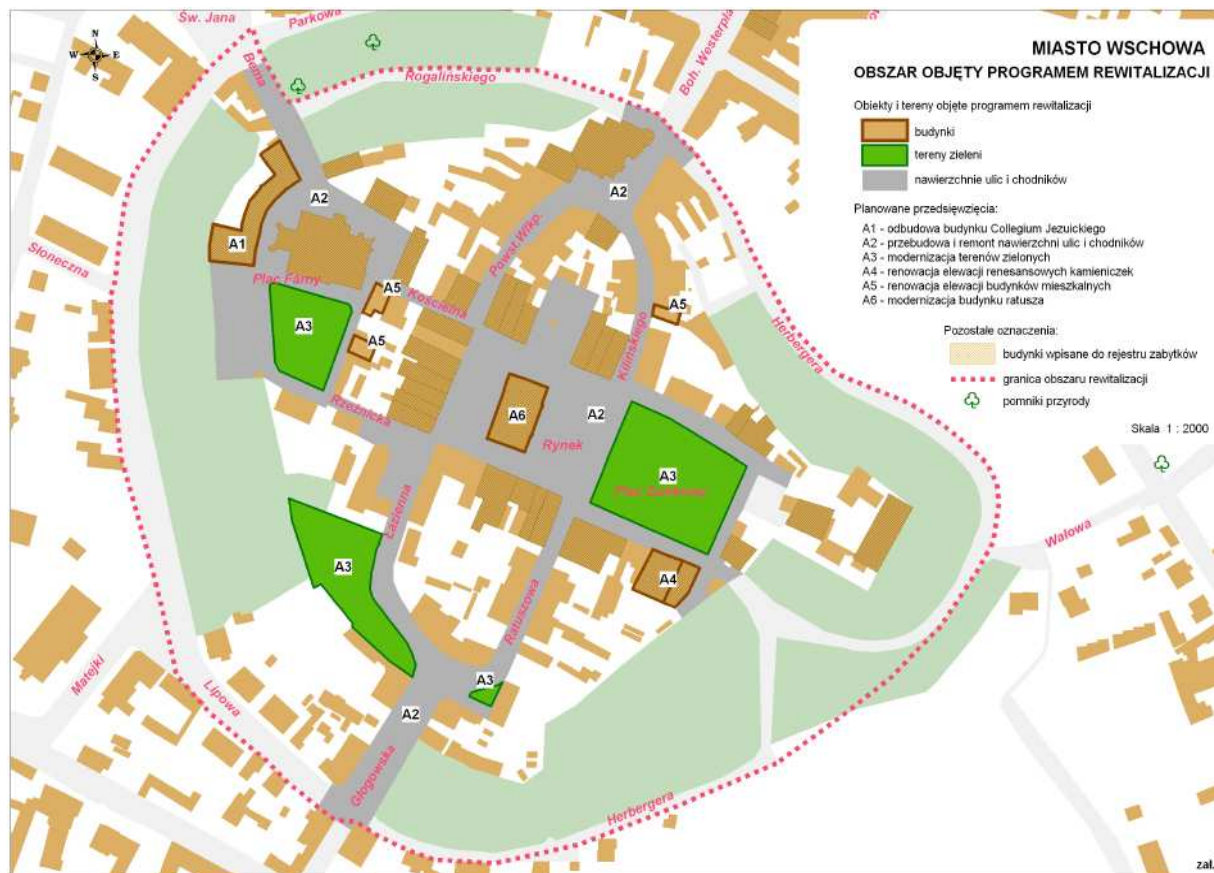
Na terenie gminy występują także prawnie chronione gatunki fauny:

- siedlisko bobrów w obrębie wsi Lgiń i Wygnańczyce;
- ślimak winniczek spotykany na całym obszarze gminy;
- na terenie Lasów Państwowych – Obręb Wschowa oddział 292f – orzeł bielik i bocian czarny;
- w kompleksach dębów bezszypułkowych występuje jelonek rogacz.

Wschowa jest miastem ze znacznym udziałem terenów zieleni. Poniższa tabela zawiera zestawienie zieleni na terenie miasta wg danych GUS :

rodzaj zieleni	powierzchnia /ha/
lasy gminne w granicach miasta	22,0
zieleń parkowa	5,0
zieleńce	2,0
zieleń osiedlowa	9,0
zieleń uliczna	1,0
zieleń cmentarna	7,1

Poza ww. terenami znaczne powierzchnie zieleni związane są z zabudową mieszkaniową jednorodzinną oraz ogródkami działkowymi. Otoczenie zabudowy miejskiej stanowią tereny otwarte (pola, łąki). Centrum miasta objęte programem rewitalizacji otacza zieleń skupiona wokół dawnych murów miejskich. Tereny zieleni (skwery) znajdują się również na Placu Zamkowym oraz na Placu Farnym. Z szatą roślinną związane jest występowanie różnych gatunków fauny, które dobrze egzystują w na terenach zurbanizowanych. (Opis na mapie zał. nr 2)



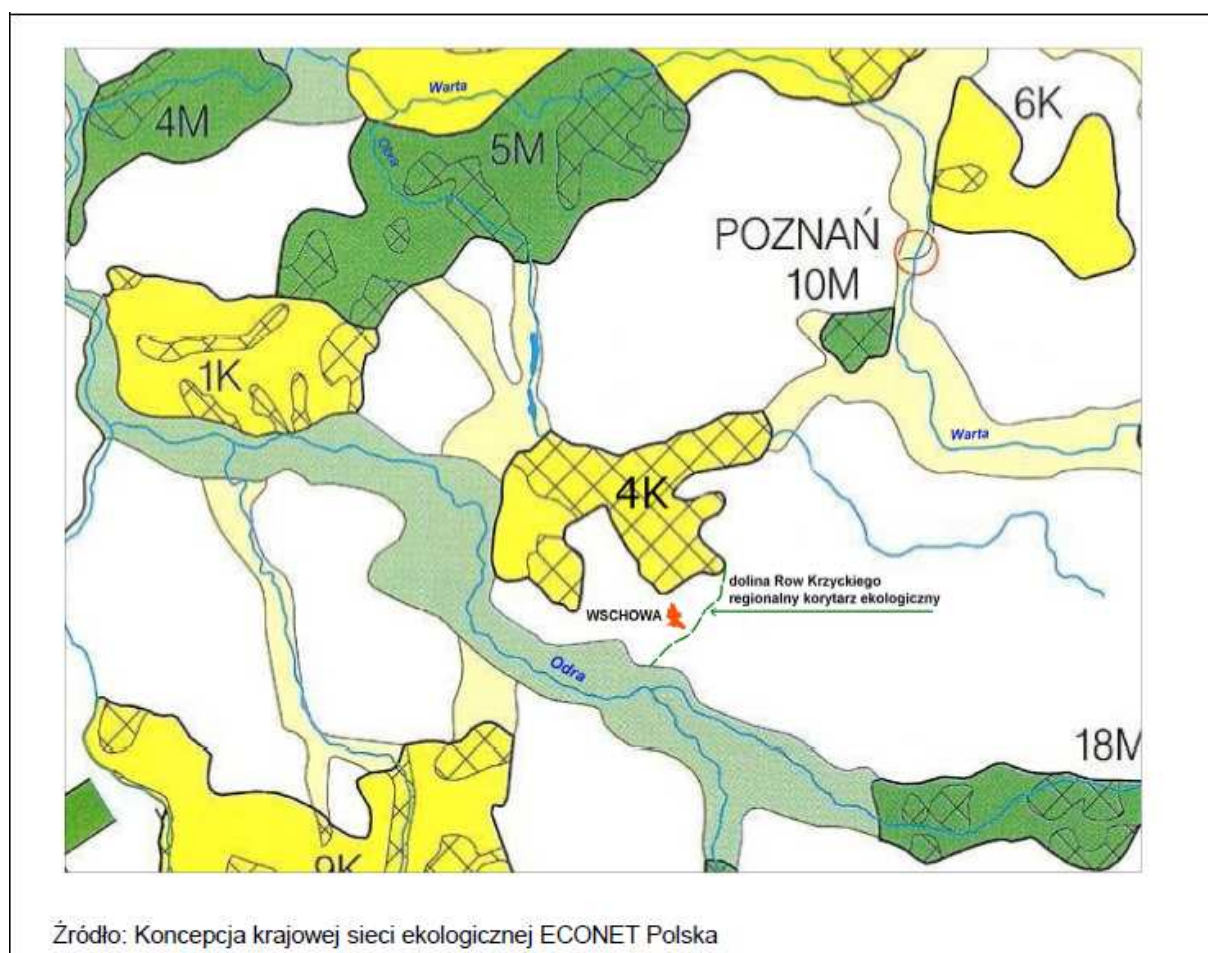
Jeśli chodzi o tereny miejskie, to nie wykonano do tej pory pełnej inwentaryzacji występującej tam fauny. Wśród zwierząt tworzących faunę miast najlepiej dotychczas zbadano ptaki. Są to takie ptaki jak: wróbel, sikora modra i bogatka, dzwonec, pustułka, gawron, szpak, kos, piegża, sierpówka, rudzik.

System przyrodniczy miasta prawidłowo funkcjonuje wówczas, gdy nie jest odizolowany od terenów otaczających, często cechujących się większą bioróżnorodnością. Jedną z przyczyn degradacji środowiska przyrodniczego jest dzielenie przestrzeni na izolowane obszary. Aby przeciwdziałać temu niekorzystnemu zjawisku stworzono koncepcję łączenia bogatych i dobrze zachowanych ekosystemów korytarzami ekologicznymi w Ekologiczny System Obszarów Chronionych. Zadaniem korytarzy jest umożliwienie migracji organizmów żywych. W skład Krajowej Sieci Ekologicznej, podobnie jak w skład Europejskiej Sieci Ekologicznej wchodzi:

- obszary węzłowe – jednostki wyróżniające się z otoczenia bogactwem ekosystemów o charakterze zbliżonym do naturalnego, od seminaturalnych i antropogenicznych bogatych w gatunki roślin i zwierząt, do tradycyjnych agrocenoz;

- korytarze ekologiczne – struktury przestrzenne, które umożliwiają rozprzestrzenianie się gatunków pomiędzy obszarami węzłowymi oraz terenami przylegającymi do nich.

Miasto Wschowa leży poza elementami Krajowej Sieci Ekologicznej, lecz w sąsiedztwie regionalnego korytarza ekologicznego, jakim jest dolina Rowu Krzyckiego.



Korytarz ten jest łącznikiem pomiędzy Obszarem Pojezierza Leszczyńskiego – węzłem ekologicznym rangi krajowej (4K), a doliną Odry – korytarzem ekologicznym rangi

międzynarodowej. Miasto leży poza przyrodniczymi obszarami chronionymi. W zasięgu powiązań funkcjonalnych wg kryterium hydrograficznego (zlewnia Rowu Krzyckiego) znajdują się:

- Obszary Specjalnej Ochrony Ptaków Natura 2000: Pojezierze Sławskie (kod obszaru PLB 300011, oraz Wielki Łęg Obrzański (kod obszaru PLB 300004) graniczący od północy z Pojezierzem Sławskim, Dolina Środkowej Odry (kod obszaru PLB 080004), Łęgi Odrzańskie (kod obszaru PLB 020008);

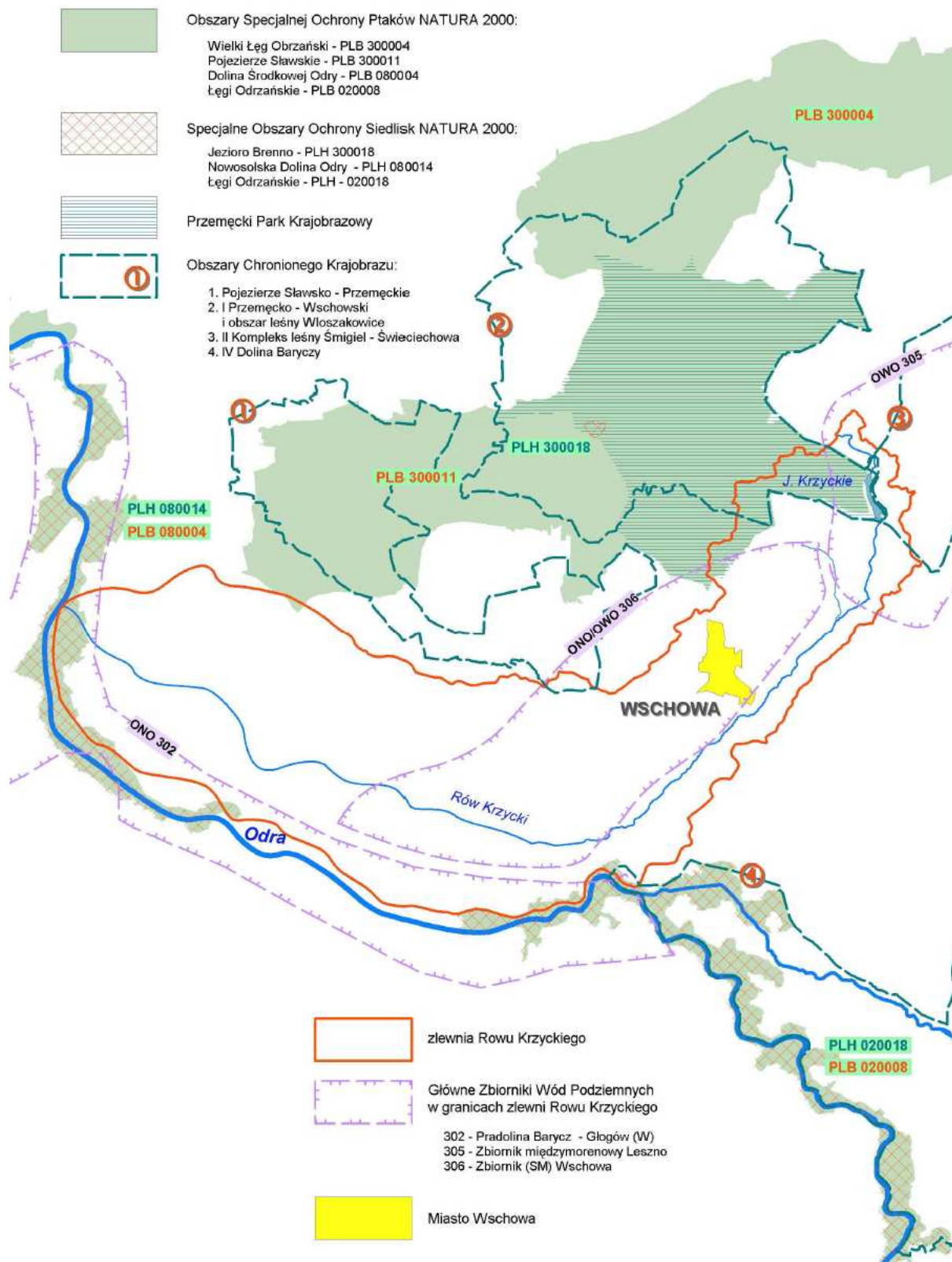
- Specjalne Obszar Ochrony Siedlisk Natura 2000: Jezioro Brenno (kod obszaru PLH300018), Nowosolska Dolina Odry (kod obszaru PLH 080014), Łęgi Odrzańskie (kod obszaru 020018)
- zaakceptowany przez KE 12 grudnia 2008 r.

- Przemęcki Park Krajobrazowy, częściowo leżący na terenie gminy lecz poza miastem Wschowa.

- Obszary Chronionego Krajobrazu „I - Przemęcko - Wschowski i kompleks leśny Włoszakowice”, „20 - Pojezierze Sławsko – Przemęckie” i „IV - Dolina Baryczy”.

Położenie Wschowy na tle obszarów chronionych przedstawiono na załączniku graficznym nr 3 „Powiązania funkcjonalne”.

POWIĄZANIA FUNKCJONALNE



4.2. TERENY ROLNE - ROLNICTWO

Rozwojowi rolnictwa w gminie sprzyja stosunkowo wysoki udział użytków rolnych ogólnej powierzchni. Użytki rolne na terenie gminy Wschowa zajmują 64,2 % powierzchni, tj. 12399 ha. Z tego na grunty orne przypada 84,9 %, na użytki zielone 14,7 %, sady 0,3 %. Lasy i grunty leśne stanowią 28,7 % ogólnej powierzchni gminy.

Większość gruntów stanowi V klasę bonitacji tj. 25,3 % ogólnej powierzchni użytków rolnych (VI - 16,9 %, IVa - 16,2 %, IVb - 15,5 %, IIIb – 13,9 %, IIIa – 9,3 %, II – 2,5 %).

W gminie funkcjonuje około 1,5 tys. gospodarstw rolnych z czego ponad 44 % produkuje głównie na potrzeby rynku. W produkcji rolnej zarówno produkcja roślinna jak i zwierzęca stoją na wysokim poziomie. W produkcji roślinnej dominuje uprawa zbóż – około 72 % powierzchni zasiewów, roślin pastewnych (9 % - głównie kukurydzy na zielonkę) oraz buraków cukrowych (ponad 6 %). Z ogółu gruntów ornych przeznaczonych pod zasiewy – pszenica i pszenżyto stanowią ok. 1/3 powierzchni.

W produkcji zwierzęcej przeważa chów trzody chlewnej (obsada ponad 163 sztuk na 100 ha UR), oraz bydła (około 44 szt. na 100 ha UR).

Sumaryczne zestawienie użytków rolnych w 2010r.:

OBREĘBY	Użytki rolne				
	Użytki rolne razem pow. (ha)	Grunty orne ca (%)	Sady ca (%)	Łąki trwałe ca (%)	Pastwiska trwałe ca (%)
Dębowa Łęka	935,2818	82	0,2	15,7	1,9
Hetmanice	393,8542	82,4	0,4	8	9
Kandlewo	516,6435	84	0,4	12,7	2,7
Konradowo	985,0405	85,2	0,2	13,5	1
Lgiń	490,2356	68,1	-	31,1	0,6
Łęgoń	218,6987	80,7	0,6	17	1,6
Łysiny	663,8198	89,7	0,1	8,2	1,8
Nowa Wieś	339,1655	89	0,2	5	5,8
Olbrachcice	283,8618	80,2	-	17	2,7
Osowa Sień	1408,8942	95,8	0,8	1,3	2
Przyczyna Dolna	298,3482	68,9	1	18,6	11,4
Przyczyna Górna	1231,3691	98,4	0,2	0,3	1
Siedlnica	1273,8035	74,5	-	21,8	3,6
Tylewice	737,3890	93,4	0,2	4,5	1,8
Wygnańczyce	338,2031	79,4	-	16,78	3,7
Wschowa	420,1874	89,7	0,4	7,4	2,3

W gminie Wschowa obecnie odnotowanych jest 1526 gospodarstw rolnych z czego:

- 560 gospodarstw do 2 ha**
- 286 gospodarstwa od 2 ha do 5 ha**
- 83 gospodarstwa od 5 ha do 7 ha**
- 106 gospodarstwa od 7 ha do 10 ha**
- 110 gospodarstwa od 10 ha do 15 ha**
- 143 gospodarstwa powyżej 15 ha**
- 238 gospodarstw poniżej 1 ha**

Średnia wielkość gospodarstwa wynosi 6,07 ha.

Grunty stanowiące własność Gminy Wschowa są corocznie wydierżawiane z przeznaczeniem na cele rolnicze, bez prawa dokonywania zmian w sposobie użytkowania. W przypadku zamiaru sprzedaży gruntu umowa dzierżawy zostaje rozwiązana w trybie natychmiastowym bez możliwości dochodzenia przez dzierżawcę z tytułu rozwiązania umowy jakichkolwiek roszczeń w stosunku do wydierżawiającego.

Dzierżawca zobowiązany jest do zapłaty rocznego czynszu za przedmiot dzierżawy, a także podatku rolnego, jak również uiszczenia opłaty na rzecz konserwacji urządzeń melioracyjnych.

W roku 2010 zawarto 214 umów dzierżawy gruntów o łącznej powierzchni 93,8235 ha.

Na terenie gminy Wschowa znajduje się przedsiębiorstwo – **Hodowla Zwierząt Zarodowych Osowa Sień Sp. z o.o.** Przedsiębiorstwo zaczęto tworzyć w lutym 1945 roku na pozostałościach opuszczonych poniemieckich majątków ziemskich. Od roku 1995 działa jako spółka prawa handlowego ze 100 % udziałem skarbu państwa, którego przedstawicielem jest Agencja Nieruchomości Rolnych w Warszawie. Hodowla Zwierząt Zarodowych Osowa Sień Sp. z o.o. należy do wiodących przedsiębiorstw hodowli bydła mlecznego w Polsce, funkcjonuje na 3500 ha. Podstawowymi i najważniejszymi produktami firmy pod kątem sprzedaży są:

- w produkcji zwierzęcej: mleko, materiał hodowlany – buhajki hodowlane i jałowice cielne,
- w produkcji roślinnej: pszenica konsumpcyjna, buraki cukrowe oraz rzepak ozimy.

Oprócz tego wśród produktów zwierzęcych spółka sprzedaje młode byczki rzeźne oraz bydło opasowe. Z produktów roślinnych uprawie kukurydzę na ziarno i kiszonkę, jęczmień jary i ozimy, pszenżyto, lucernę oraz uprawia się łąki i pastwiska.

Gospodarstwo Rolne Hodowla Zwierząt Zarodowych Osowa Sień Sp. z o.o., Przyczyna Górna 1, 67-400 Wschowa jest właścicielem terenu na którym prowadzona jest działalność rolna:

- Ferma krów w Osowej Sieni
- Ferma krów, warsztat, mieszalnia pasz – suszarnia w Jędrzychowicach (gm. Szlichtyngowa)
- Ferma krów w Przyczynie Górnej,
- Jałowniki – Dębowa Łęka
- Jałowniki – Jędrzychowice (gm. Szlichtyngowa)
- Jałowniki – Konradowo

HZZ Osowa Sień Sp. z o.o. prowadzi produkcję roślinną na użytkach rolnych o powierzchni 3.637,67 ha z czego 2,816,18 ha stanowią grunty orne. Głównie uprawiane rośliny to: kukurydza, rzepak, buraki cukrowe, pszenżyto, pszenica ozima, jęczmień ozimy oraz lucerna. Udział zbóż w ogólnej strukturze zasiewów kształtował się na poziomie około 29,67%, buraków cukrowych 7,66%, rzepaku 14,47%, kukurydzy na poziomie 26,92%, a lucerny na poziomie 3,75%, łąki i pastwiska – 17,26.

W przedsiębiorstwie obecnie z produkcji zwierzęcej prowadzona jest tylko hodowla i chów bydła mlecznego z dolewem 98,3% rasy holsztyńsko-fryzyjskiej. Poziom genetyczny stada jest wysoki, został osiągnięty poprzez stosowanie od ponad 30 lat nasienia buhajów rasy HF pochodzących z najlepszych hodowli na świecie poprzez wypierające inseminowanie krów i jałówek nasieniem 100% hf. Obecnie krowy są na trzech fermach wolno stanowiskowych:

- ferma w Osowej Sieni na 822 stanowisk;
- ferma w Jędrzychowicach na 640 stanowisk (gm.Szlichtyngowa)
- ferma w Przyczynie Górnej na 320 stanowisk

Działalność rolniczą prowadzi również Rolnicza Spółdzielnia Produkcyjna Lgiń, która gospodaruje na słabych gruntach, w związku z powyższym prowadzi dodatkowo działalność związaną z eksploatacją wydobycia torfu i pozyskiwania kruszywa naturalnego tj. żwirowni.

Korzystny wpływ na kształtowanie się produkcji roślinnej w 2010 roku miały przede wszystkim:

- dobre wyrosnięcie i rozkrzewienie zbóż ozimych oraz rzepaku i rzepiku ozimego w końcowej fazie wzrostu jesienią 2009r.
- średni stan zasiewów zbóż ozimych oraz na ogół dobry stan zasiewów rzepaku i rzepiku ozimego wiosną 2010r.
- opady deszczu występujące od końca pierwszej dekady maja, które znacznie poprawiły stan uwilgotnienia gleby po okresie zbyt słabego zaopatrzenia roślin w wodę w kwietniu.

Niekorzystnie natomiast wpłynęły:

- niezbyt dobre warunki zimowania upraw
- duże wahania temperatur w marcu między dniem a nocą oraz wzrost temperatury powietrza przy zalegającym na polach śniegu, co przyczyniło się do wyparzania ozimin
- chłody, a także nadmiar wilgoci w glebie od II połowy kwietnia i w maju spowodowały opóźnienie siewów zbóż jarych, słabe wschody upraw oraz utrudnienia w terminowym prowadzeniu zabiegów agrotechnicznych
- niedostateczne działanie środków ochrony roślin i herbicydów spowodowane trudnymi warunkami meteorologicznymi (nawracającymi deszczami)
- mniejsza ilość stosowanych przez rolników zabiegów agrotechnicznych i upraw pielęgnacyjnych (brak możliwości wjazdu na nasiąknięte wodą pola) oraz małe wykorzystanie kwalifikowanego materiału siewnego i sadzeniakowego
- zwiększone porażenie chorobami grzybowymi,
- występujące w maju i czerwcu intensywne opady deszczu, powodujące podtopienia pól.

W wielu gospodarstwach rolnych w gminie Wschowa odnotowano straty w uprawach rolnych i ogrodniczych, a w szczególności na trwałych użytkach zielonych. W związku z powyższym na wniosek Burmistrza Miasta i Gminy Wschowa - **Wojewoda Lubuski, Zarządzeniem z dnia 21 czerwca 2010r.** powołał Zespół komisji gminnej do oszacowania zakresu i wysokości szkód w gospodarstwach rolnych i działach specjalnych produkcji rolnej spowodowanych przez powódź w rozumieniu przepisów o ubezpieczeniach upraw rolnych i zwierząt gospodarskich.

Zespół komisji gminnej:

1. Dokonał lustracji pól u rolnika/producenta rolnego, na których wystąpiły szkody.
2. Określił zakres i wysokość szkód w uprawach w lustrowanym gospodarstwie rolnym lub dziale specjalnym produkcji rolnej.
3. Sporządził protokół z oszacowania zakresu i wysokości szkód u rolnika.

Rozpatrywane były wnioski przede wszystkim tych rolników u których poziom szkód w uprawach rolnych był wyższy niż 30% średniej rocznej produkcji rolnej w gospodarstwach rolnych lub działach specjalnych produkcji rolnej. W gminie Wschowa odnotowano 28 takich gospodarstw.

Opracowano program pomocy dla rodzin rolniczych, w których gospodarstwach rolnych powstały szkody spowodowane przez **powódź**, obsunięcia się ziemi lub huragan w **2010r.**:

1. Udzielanie preferencyjnych kredytów bankowych na wznowienie produkcji rolnej.
2. Udzielanie pomocy w formie jednorazowego zasiłku celowego (OPS)
3. Możliwość odraczania terminu płatności składek KRUS i rozkładania ich na dogodne raty, a także umarzanie w całości lub w części bieżących składek.
4. Odraczanie lub rozkładanie na raty płatności z tytułu umów sprzedaży i dzierżawy nieruchomości (ANR)
5. Możliwość uzyskania ulgi w podatku rolnym za 2010r.
6. Udzielanie dopłat z tytułu zużytego do siewu lub sadzenia materiału siewnego (ARR)

O pomoc w ramach programu mogli ubiegać się rolnicy, w których gospodarstwach rolnych, szkody spowodowane przez powódź wyniosły średnio powyżej 30% średniej rocznej produkcji rolnej w gospodarstwie rolnym lub dziale specjalnym produkcji rolnej.

Produkcja głównych upraw rolnych

Zboża

Warunki termiczno-wilgotnościowe w okresie późnego lata i wczesnej jesieni 2009 r., a więc w okresie siewów zbóż ozimych pod zbiory 2010 r. były zróżnicowane, jednak na ogół niekorzystne z uwagi na niedobory wilgoci w glebie, które utrudniały kiełkowanie i rozwój roślin.

Siewy zbóż ozimych rozpoczęte pod koniec sierpnia 2009 r. powszechnie przeprowadzono we wrześniu w nadmiernie przesuszoną glebę. Warunki wilgotnościowe jeszcze na początku października nie sprzyjały kiełkowaniu i wschodom roślin. Opady deszczu od drugiej połowy października poprawiły stan uwilgotnienia gleby i przyspieszyły kiełkowanie i wzrost ozimin. W listopadzie i w pierwszej dekadzie grudnia stosunkowo wysokie jak na tę porę roku temperatury gleby i powietrza sprzyjały dalszemu wzrostowi i rozwojowi ozimin.

Rośliny zbóż oraz rzepaku i rzepiku ozimego w końcowej fazie wegetacji jesienią 2009 r. były dostatecznie wyrośnięte i rozkrzewione oraz dobrze zahartowane.

Występujące w drugiej dekadzie grudnia ochłodzenie zahamowało procesy życiowe roślin i oziminy weszły w stan zimowego spoczynku. W okresie zimy 2009/2010 warunki były na ogół korzystne dla roślin ozimych z uwagi na stosunkowo grubą pokrywę śnieżną. Niekorzystny wpływ na stan plantacji w tym okresie miały krótkie okresy ociepleń, w wyniku których topniejący śnieg tworzył trudno przepuszczalną zlodowaciałą warstwę.

Z okresu zimowego spoczynku wiele plantacji wyszło osłabionych na skutek porażenia pleśnią śniegową. Duże wahania temperatur w marcu przy zalegającej grubej warstwie śniegu, przyczyniały się do wystąpienia wyparzeń ozimin oraz porażenia upraw chorobami grzybowymi. W trzeciej dekadzie marca nastąpiło ruszenie vegetacji zbóż ozimych. Pod koniec miesiąca przystąpiono do pierwszych wiosennych prac polowych.

Do siewów zbóż jarych powszechnie przystąpiono w pierwszych dniach kwietnia, a zakończono je w drugiej dekadzie miesiąca. Nadmierne uwilgotnienie gleby utrudniało prowadzenie ochrony roślin, a także innych zabiegów agrotechnicznych oraz uniemożliwiało terminowe wysianie zbóż jarych. Intensywne opady deszczu od drugiej dekady maja sprawiały, że przy nadmiernym uwilgotnieniu gleby na wielu plantacjach nie przeprowadzono terminowo zabiegów agrotechnicznych.

W drugiej i trzeciej dekadzie maja, na terenach nie dotkniętych powodzią i podtopieniami zboża ozime rozpoczęły kłoszenie, zaś pod koniec miesiąca zaobserwowano ich kwitnienie. W tym samym okresie zboża jare wchodziły w fazę strzelania w źdźbło, a pod koniec maja rozpoczęło się ich kłoszenie.

Warunki vegetacji roślin i przeprowadzania prac polowych w czerwcu były bardzo zróżnicowane. Uwilgotnienie wierzchniej warstwy gleby na początku miesiąca zabezpieczało potrzeby wodne roślin, a ciepła i słoneczna pogoda sprzyjała ich wzrostowi i rozwojowi. Pod koniec czerwca, w wyniku niedoboru opadów oraz utrzymywania się cieplej i słonecznej pogody, następowało szybkie wyczerpywanie się zapasów wody w glebie.

Ocenia się, że wszystkie gatunki zbóż ozimych i jarych plonowały niżej w porównaniu z rokiem ubiegłym, a w porównaniu do średnich plonów z lat 2001-2005 plony: pszenicy ozimej, jęczmienia ozimego, owsa, pszenżyta ozimego oraz mieszanek ozimych zwiększyły się, natomiast zmniejszyło się plonowanie: pszenicy jarej, żyta, jęczmienia jarego, pszenżyta jarego oraz mieszanek zbożowych jarych.

Rzepak i rzepik:

Siewy rzepaku ozimego pod zbiory w 2010r. prowadzono w niezbyt korzystnych warunkach agrometeorologicznych. Warunki wilgotnościowe nie sprzyjały szybkiemu kiełkowaniu nasion i wschodom roślin. Poprawa warunków agrometeorologicznych w październiku i dość długi okres vegetacji ozimin spowodowały, że przed okresem zimowego spoczynku rośliny bardzo dobrze wyrosły, rozkrzewiły się i były odpowiednio zahartowane. W czasie zimy 2009/2010 warunki atmosferyczne na ogół nie stwarzały zagrożenia dla zimujących roślin. Pod koniec marca obserwowano szereg zjawisk atmosferycznych mających niekorzystny wpływ na stan plantacji rzepaku i rzepiku. Wielokrotne procesy zamarzania i rozmarzania wierzchniej warstwy gruntu spowodowały osłabienie systemu korzeniowego upraw, a długie zaleganie na polach grubej warstwy śniegu, przy dość wysokich temperaturach powietrza powodowało wyparzanie roślin. Ruszenie vegetacji rzepaku i rzepiku ozimego zaobserwowano na przełomie marca i kwietnia. W pierwszej połowie kwietnia rolnicy przystąpili do siewu rzepaku jarego, a vegetacja rzepaku przebiegała na ogół bez zakłóceń, pomimo występowania porannych przymrozków. W drugiej połowie kwietnia, znaczny wzrost temperatury powietrza i gleby spowodował gwałtowny rozwój roślin. W tym okresie na niektórych plantacjach zaobserwowano niedostateczne uwilgotnienie gleby utrudniające

rozwój roślin. Intensywne opady deszczu od drugiej dekady maja poprawiły stan plantacji po kwietniowym niedoborze wilgoci w glebie. Nawracające, intensywne opady deszczu w maju i w pierwszej połowie czerwca spowodowały podtopienia niektórych plantacji, a utrzymujący się wysoki poziom wód gruntowych utrudniał prowadzenie prac pielęgnacyjnych i tym samym przyczynił się do pogorszenia stanu plantacji rzepaku i rzepiku. Kwitnienie rzepaku ozimego, a także jarego było bardzo wczesne, obfite i bardzo długie, jednak zmienna pogoda nie zawsze sprzyjała zapylaniu i dobremu wiązaniu łuszczyn.

Ziemniaki:

Do czynników, które wpłynęły na niezbyt wysoki poziom plonów ziemniaków należy zaliczyć:

- nadmierne uwilgotnienie gleby na wielu plantacjach, powodujące gnicie bulw,
- znaczne straty podczas zbioru ziemniaków,
- silne zachwaszczenie ziemniaków na wielu plantacjach pod koniec wegetacji,
- trudności z przeprowadzeniem zabiegów agrotechnicznych (obredlania, ochrona roślin, chemiczne zwalczanie chwastów),
- nadal niewielkie wykorzystanie kwalifikowanego materiału sadzeniakowego.

Sadzenie ziemniaków przeznaczonych na wczesny zbiór rozpoczęło się w 2010r w II połowie kwietnia, natomiast większość plantacji ziemniaków zostało zasadzonych w III dekadzie kwietnia i na początku maja. W II dekadzie maja rozpoczęły się wschody ziemniaków. Dobre uwilgotnienie gleby w maju i czerwcu spowodowało, że ziemniaki przyspieszyły wzrost, wytwarzając dużą powierzchnię asymilacyjną, jednak niezbyt rozbudowany system korzeniowy. Pod koniec czerwca na plantacjach obserwowano już kwitnienie ziemniaków. Przedłużający się okres intensywnych, występujących z dużą częstotliwością opadów deszczu, często o charakterze burzowym, powodował, że na niektórych plantacjach obserwowano nadmiar wilgoci w glebie. Częste opady spowodowały utrudnienia we właściwej pielęgnacji plantacji roślin okopowych, także brak możliwości zastosowania ochrony przed chorobami i szkodnikami.

Buraki cukrowe:

W 2010 roku siewy buraków cukrowych rozpoczęto już w marcu, ale powszechnie prowadzono je w początkach kwietnia. W drugiej dekadzie kwietnia zakończono siewy buraków. Dobre uwilgotnienie gleby i wzrost temperatury powietrza i gleby od drugiej połowy kwietnia spowodowały dobre wschody i początkowy rozwój roślin. Nadmierne opady deszczu w maju i czerwcu powodowały podtapianie plantacji i pogarszanie warunków wegetacji buraków cukrowych zwłaszcza ze względu na utrudnione chemiczne zwalczanie chwastów, zastosowanie prawidłowego nawożenia i ochrony roślin przed chorobami i szkodnikami.

Warunki pogodowe w kolejnych tygodniach spowodowały intensywny rozwój wegetacji i wyrównanie stanu plantacji, jednak niekorzystny rozkład opadów w lipcu spowodował

suszę, która na plantacjach buraków cukrowych objawiała się żółknięciem liści i ich częściową degradacją. Opady pod koniec lipca korzystnie wpłynęły na stan plantacji i dalszą vegetację buraków. Utrzymywanie się w październiku i listopadzie korzystnych warunków atmosferycznych sprzyjało dalszemu wzrostowi buraków i gromadzeniu się cukru w korzeniach

Siano łąkowe:

Zima nie spowodowała szkód na trwałych użytkach zielonych. Jedynie na niewielkich powierzchniach, gdzie dłużej utrzymywała się gruba pokrywa śnieżna oraz na łąkach z pozostającą wysoko wyrosniętą runią stwierdzono porażenie traw pleśnią śniegową. Stan trwałych użytków zielonych po zimie był na ogół dobry, oceniony na poziomie średniej z wielolecia. Wiosenna vegetacja roślin warunkowana czynnikami meteorologicznymi przebiegała bez specjalnych zakłóceń, mimo występowania w kwietniu niskich jak na tę porę roku temperatur powietrza i przejściowego, krótkiego niedoboru opadów. Trawy dobrze się rozkrzewiły, a z początkiem maja weszły w fazę strzelania w źdźbło. Intensywne deszcze w maju sprzyjały przyrostowi biomasy, jednak na łąkach położonych w obniżeniach terenu i w przykorytowych dolinach kanałów stwierdzono nadmierne uwilgotnienie siedlisk łąkowych, a także zalania powodziowe i długo utrzymujące się zastoiska wody. Do zbioru pierwszego pokosu siana łąkowego przystąpiono lokalnie w trzeciej dekadzie maja, a sianokosy z powodu deszczy i nadmiernego uwilgotnienia gleby przeciągnęły się aż do I dekady lipca. Początkowo częste opady nie sprzyjały szybkiemu suszeniu skoszonych traw, a ze skoszonych łąk w późniejszym terminie zbierane siano było słabej jakości z powodu zwłóknienia i małej zawartości białka. Z uwagi na brak dostępu do zalanych powierzchni łąk spowodowany nadmiernym uwilgotnieniem gleby oraz nieprzejezdnymi, rozmokłymi drogami dojazdowymi do kompleksów łąkowych przerośnięta ruń wylegała i gniła.

Na gorszą jakość siana miały więc wpływ:

- koszenie traw długo po przekwitnięciu, często przerośniętych,
- w początkowej fazie sianokosów długie zaleganie skoszonych traw na podmokłych łąkach spowodowane niemożliwością dosuszenia roślinności łąkowej.

Niekorzystna pogoda w początkowym okresie zbioru I pokosu uniemożliwiająca dosuszenie siana powodowała, że rolnicy w większym stopniu w tym czasie sporządzali sianokiszonki, natomiast trawa z łąk skoszonych w późniejszym okresie zbierana była na ogół w postaci sprasowanego siana. Opady deszczu po zbiorze I pokosu bardzo korzystnie wpłynęły na odrost roślinności łąkowej na trwałych użytkach zielonych pod zbiory następnego pokosu.

LASY

Podstawowym przepisem prawnym, który określa zasady gospodarki leśnej w powiązaniu z innymi elementami środowiska, jest „Ustawa o lasach” z dnia 28.09.1991 roku (Dz. U. Nr 101, poz.444) wraz z kolejnymi nowelizacjami.

Lasy i grunty leśne Nadleśnictwa Włoszakowice na terenie gminy Wschowa według powierzchni ewidencyjnej zajmują 5160,85 ha, czyli ponad 25% powierzchni gminy.

Nadleśnictwo Włoszakowice składa się z dwóch obrębów: Włoszakowice i Wschowa. W obrębie Wschowa znajdują się Leśnictwa: Osowa Sień, Hetmanice, Mały Bór, Wilanów oraz Gospodarstwo Szkółkarsko-Nasienne Czerlejewo, gospodarujące na szkółce zespolonej o powierzchni 7,56 ha.

Skład gatunkowy drzewostanu charakteryzuje się przewagą gatunków iglastych, głównie sosny. Jest to efekt zalesień dokonanych na słabych gruntach rolnych w latach 50-60-tych. Struktura wiekowa drzewostanów odznacza się dużą przewagą powierzchni zajętych przez drzewostany młodszych klas wieku.

Zestawienie procentowe według bogactwa gatunkowego drzewostanów:

- Jednogatunkowe – 58,5%
- Dwugatunkowe – 26,8%
- Trzygatunkowe – 9,5%
- Cztero i więcej gatunkowe – 5,2%

Na terenie Miasta i Gminy Wschowa łączna powierzchnia lasów niepaństwowych wynosi: ca 187,00 ha.

Zestawienie powierzchni lasów na terenie gminy Wschowa – sektor niepaństwowy

Lp.	Miejscowość	Powierzchnia lasów (ha)
1.	Dębowa Łęka	19,03
2.	Hetmanice	14,91
3.	Kandlewo	3,41
4.	Konradowo	3,16
5.	Lgiń	51,63
6.	Łęgoń	4,42
7.	Łysiny	9,59
8.	Nowa Wieś	5,06
9.	Olbrachcice	11,13
10.	Osowa Sień	23,01
11.	Przyczyna Dolna	-
12.	Przyczyna Górna	0,11
13.	Siedlnica	19,20
14.	Tylewice	7,39
15.	Wygnańczyce	15,04
	Razem	187,09

Nadleśnictwo Włoszakowice prowadzi na terenie Gminy Wschowa nadzór nad gospodarką łowiecką w kołach łowieckich: „Rys” Wschowa, „Bór” Hetmanice, oraz OHZ Osowa Sień.

4.3. OCHRONA ZASOBÓW WODNYCH

Miasto Wschowa leży w zlewni Rowu Krzyckiego. Rów Krzycki jest prawobrzeżnym dopływem Odry. Swój początek bierze w okolicy wsi Sądzia, gm. Włoszakowice. Całkowita długość Rowu Krzyckiego wynosi 75 km, z tego na terenie gminy Wschowa, na południowy wschód od granic miejskich znajduje się odcinek, liczący około 9 km. Rów Krzycki charakteryzuje się stosunkowo wyrównanym przepływem. Wpływ na to ma znaczne zalesienie powierzchni zlewni, oraz znaczna przepuszczalność gruntów. Cechą charakterystyczną zlewni Rowu Krzyckiego jest mało rozwinięta sieć rzeczna. Jego dopływami są głównie rowy o charakterze odwadniającym. Na terenie miasta odwadnianie odbywa się za pomocą systemów kanalizacyjnych. Wody Rowu Krzyckiego badano w 2007 r. w ramach monitoringu operacyjnego w dwóch punktach pomiarowych, powyżej Wschowy i przy ujściu. W obu punktach ich jakość odpowiadała IV klasie (jakość niezadowalająca). Miasto Wschowa leży w granicach GZWP nr 306 „Zbiornik Wschowa”. Główne Zbiorniki Wód Podziemnych to struktury wodonośne wymagające szczególnej ochrony. Podstawowym kryterium wyznaczania obszarów, które powinny podlegać ochronie jest czas migracji wody z powierzchni terenu do zbiornika. Na podstawie potencjalnego zagrożenia wytypowano dla poszczególnych GZWP obszary wymagające szczególnej ochrony. Zasięgi i powierzchnie GZWP wyznaczają ich wychodnie na powierzchni terenu lub na określonej powierzchni strukturalnej (obszary zasilania). Przyjęto dwustopniową skalę dla obszarów szczególnej ochrony: ONO – obszary wymagające najwyższej ochrony (czas przenikania zanieczyszczeń poniżej 25 lat) i OWO – obszary wymagające wysokiej ochrony (czas przenikania zanieczyszczeń 25 - 100 lat). Zbiornik Wschowa na terenie miasta wymaga najwyższej ochrony. W 2007 r. badania wód podziemnych na terenie Wschowy przeprowadzono w ramach monitoringu diagnostycznego. Woda do badań pobierana była z ujęcia czwartorzędowego bazującego na wodach wglębnych. Wody zaliczono do klasy III (jakość zadowalająca).

Obszar nr 306 Głównego Zbiornika Wód Podziemnych zajmuje 2/3 terytorium gminy. W rejonie Wschowy znajduje się również Obszar Najniższej Ochrony ONO tej strefy, a na południe od Łysin – Obszar Wysokiej Ochrony OWO tej strefy.

Utworzono strefy ochrony sanitarnej ujęć i zbiorników podziemnych wody pitnej. Dotyczą one istniejącego na obszarze gminy i miasta następującego systemu zaopatrzenia w wodę: „Dębowa Łęka” , „Kandlewo”, „Lgiń”, „Olbrachcice”, „Osowa Sień”, „Przyczyna Górna”, „Siedlnica”, „Wygnańczyce”.

Obszar wokół ujęć wody – studni posiadają prawidłowo zagospodarowane strefy ochrony sanitarnej bezpośredniej wynoszącej minimum 10 m. Stref ochrony sanitarnej pośredniej ujęć nie utworzono, ze względu na dobrą izolację naturalną glinami wód od powierzchni oraz brak w strefie potencjalnych źródeł zanieczyszczeń. Dotyczy to takich ujęć jak: „Kandlewo”, „Lgiń”, „Wygnańczyce”, „Przyczyna Górna”, „Dębowa Łęka”, „Osowa Sień”.

W pozostałych wprowadzono strefy ochrony pośredniej:

- „Olbrachcice” – strefa pośrednia o promieniu R-30m;
- „Siedlnica” – strefa pośrednia o powierzchni 0,6km²;
- „Wschowa” – teren ochrony o powierzchni 1,5 ha.

Zaopatrzeniem w wodę i odprowadzaniem ścieków na terenie m. Wschowa zajmuje się Spółka Komunalna Wschowa, Sp, z o.o., ul.Daszyńskiego 10, 67-400 Wschowa, natomiast na terenach wiejskich - Międzygminny Związek Wodociągów i Kanalizacji Wiejskich z siedzibą we Wschowie, którego członkiem jest Gmina Wschowa.

Stan czystości jezior:

W gminie są trzy jeziora, z których największym jest jezioro Lińsko, położone w odległości około 10 km od Wschowy. Powierzchnia jeziora to 68,6 ha, objętość 4778,3 tys. m³, głębokość maksymalna 16,9 m, głębokość średnia 7,0 m, powierzchnia zlewni całkowitej 104,1 km². Jezioro jest intensywnie wykorzystywane w celach rekreacyjnych. Znajduje się tam 8 ośrodków wypoczynkowych i 2 pola namiotowe.

Lińsko nie posiada bezpośrednich źródeł zanieczyszczenia. Pośrednie źródła zanieczyszczenia są efektem zaniedbań w gospodarce wodno – ściekowej w miejscowości Lgiń oraz na terenie ośrodków wypoczynkowych położonych wokół jeziora. W wyniku przeprowadzonych przez WIOŚ w Zielonej Górze badań jezioro pod względem fizyko – chemicznym odpowiadało III klasie czystości. Na niską ocenę wpłynęło obserwowane latem, w warstwie przydennej, zbyt wysokie stężenie substancji organicznych (wyrażone wskaźnikiem BZT 5) i zbyt wysokie stężenie fosforanów, a wiosną nadmierna zawartość soli mineralnych. Pod względem bakteriologicznym jezioro było czyste i odpowiadało wodom I klasy czystości. Wyniki przeprowadzonych badań świadczą o tym, iż zahamowano odprowadzenie do jeziora zanieczyszczeń o charakterze ścieków komunalnych.

Największe zagrożenie dla jeziora Lińsko stanowią ładunki zanieczyszczeń dopływające z jego zlewni oraz nieprawidłowe rozwiązania w zakresie gospodarki wodno – ściekowej w miejscowości Lgiń i na terenie ośrodków wczasowych zlokalizowanych nad brzegiem jeziora.

W bliskim sąsiedztwie jeziora Lińsko leży jezioro Lginko (Lgiń Mały) o powierzchni 39,1 ha, objętość 1422 tys. m³, głębokość maksymalna 7,2 m, średnia głębokość 3,6m.

Ponadto w granicach gminy znajduje się jezioro Dąbie o powierzchni 13,56 ha we wsi Wygnańczyce. Nad brzegiem jeziora mieści się, aktywnie wykorzystywana przez młodzież latem, baza harcerzy z hufca ZHP Lubin.

Do wód powierzchniowych należą: stawy kopane we wsi Łęgoń o powierzchni 4,27 ha i tzw. „kacze doły” o powierzchni 2,00 ha oraz 22 stawy będące własnością gminy, jak również kilka stawów należących od osób prywatnych i prawnych.

4.4. ODPADY I OCZYSZCZANIE MIASTA

4.4.1. SPÓŁKA KOMUNALNA WSCHOWA Sp. z o.o.

Adres: ul. Daszyńskiego 10, 67-400 Wschowa

Telefon: 655402605

Zarząd Spółki:

1. Roman Żaczyk - Prezes Zarządu
2. Halina Drgas - członek
3. Jerzy Janowski - członek

Rada Nadzorcza:

1. Rogozińska Alicja - Przewodnicząca Rady
2. Nowak Anna - członek
3. Płociniczak Dariusz - członek
4. Pawlak Maciej - członek

4.4.2. USŁUGI KOMUNALNE

Gospodarka odpadami na terenie gminy oprócz uchwalonego GPGO uregulowana została postanowieniami Uchwały Nr XXXIX/390/06 Rady Miejskiej w Wschowie z dnia 30 marca 2006 roku w sprawie uchwalenia regulaminu utrzymania czystości i porządku na terenie Gminy Wschowa. Właściciele i użytkownicy nieruchomości zobowiązani zostali do wyposażenia nieruchomości w urządzenia do gromadzenia odpadów komunalnych (pojemniki) oraz do systematycznego usuwania nagromadzonych odpadów przez jednostki wywozowe. Uchwała określiła także zasady rozmieszczenia urządzeń do gromadzenia odpadów oraz częstotliwość ich usuwania.

Ustawa o odpadach definiuje odpady komunalne jako odpady powstające w gospodarstwach domowych, a także odpady nie zawierające odpadów niebezpiecznych pochodzące od innych wytwórców odpadów, które ze względu na swój charakter lub skład są podobne do odpadów powstających w gospodarstwach domowych. Tak więc do tej grupy odpadów zalicza się również odpady powstające w obiektach infrastruktury, odpady z ulic, placów, parków, ogrodów, odpady wielkogabarytowe, odpady powstające przy drobnych pracach remontowych (w strumieniu odpadów zmieszanych), a także odpady niebezpieczne powstające w gospodarstwach domowych (zużyte baterie, świetlówki, oleje, farby, rozpuszczalniki, itp.). Stąd też głównymi źródłami powstawania odpadów komunalnych na terenie gminy są gospodarstwa domowe (blisko 70 % odpadów), a także placówki handlowe i usługowe, w tym usługi komunalne.

Odwołując się do założeń GPGO, a także bilansu odpadów komunalnych wykonanego na potrzeby projektowanej stacji przeładunkowej, szacuje się, że aktualnie w gminie wytwarzanych jest około 8580 Mg/rok odpadów komunalnych, w tym: 5980 Mg z gospodarstw domowych (w tym 68 Mg odpadów niebezpiecznych), 1909 Mg z obiektów infrastruktury, 289 Mg odpadów wielkogabarytowych oraz około 404 Mg odpadów pochodzących z oczyszczania ulic i placów, pielęgnacji terenów zielonych i targowisk. Szacuje się, że w ogólnej masie odpadów komunalnych, odpady opakowaniowe stanowią około 31 %, a odpady ulegające biodegradacji około 47 % (łącznie z opakowaniami z papieru i tektury).

Na terenie gminy Wschowa działalność usługową w zakresie zbiórki i wywozu odpadów na podstawie zezwolenia Burmistrza Miasta i Gminy, prowadzą podmioty określone w tabeli

Lp.	Nazwa i adres podmiotu	Data wydania zezwolenia	Okres ważności zezwolenia	Zakres zezwolenia / działalności
1.	Spółka Komunalna „Wschowa” Spółka z o.o. ul. Daszyńskiego 10, 67-400 Wschowa	26.04.2006 r.	25.04.2016r.	zbiórka, transport odpadów komunalnych na terenie Gminy Wschowa
2.	TEW – Gospodarowanie Odpadami Spółka z o.o. ul. Szosa Bytomska 1 67-100 Kiełcz	23.01.2007 r.	23.01.2017 r.	zbiórka, transport odpadów komunalnych na terenie Gminy Wschowa
3.	Firma Handlowo – Usługowa Andrzej Frankowski ul. Powstańców Wielkopolskich 5 Zaborówiec, 64-150 Wijewo	23.10.2006 r.	14.11.2016r.	zbiórka, transport odpadów komunalnych na terenie Gminy Wschowa
4.	Zakłady Usługowe Zachód Głogów Sp. z o.o.	20.04.2010r.	25.04.2020r.	zbiórka, transport odpadów komunalnych na terenie Gminy Wschowa

5.	GPK-SITA GŁOGÓW Sp. z o.o. ul. Przemysłowa 7A 67-200 Głogów	29.10.2010r.	28.10.2020r.	zbiórka, transport odpadów komunalnych na terenie Gminy Wschowa
----	--	--------------	--------------	---

System gromadzenia odpadów komunalnych oparty jest na standardowych, powszechnie stosowanych pojemnikach o pojemnościach dostosowanych do potrzeb poszczególnych wytwórców odpadów – w zabudowie jednorodzinnej o pojemnościach od 60 do 240 dm³, w zabudowie wielorodzinnej od 1,1 m³ do kontenerów o pojemności do 7 m³ (KP- 7). Częstotliwość opróżniania pojemników zależy od rodzaju zabudowy, a także od treści podpisanych umów i wynosi nie rzadziej niż dwa razy w miesiącu zarówno w mieście jak i na wsi. Wiodącym operatorem w gminie jest Spółka Komunalna „Wschowa” mająca około 90 % udział w ogólnej masie zbieranych odpadów komunalnych oraz 86 % udział w ogólnej ilości ustawionych pojemników. Zbiórka odpadów odbywa się samochodami bepylnymi.

Selektywna zbiórka surowców wtórnych (opakowań z tworzyw sztucznych i szkła) prowadzona jest w systemie pojemnikowym - „na donoszenie” na terenie całej gminy oraz częściowo w systemie workowym głównie na obszarze rozproszonej zabudowy wiejskiej. Zbiórka w systemie workowym odbywa się bezpłatnie z częstotliwością raz w ciągu dwóch miesięcy. Według informacji przekazanej przez Spółkę Komunalną Wschowa Sp. z o.o., ul. Daszyńskiego 10, 67-400 Wschowa w roku 2010 odebrano od mieszkańców gminy Wschowa 4291Mg odpadów komunalnych oraz 9696 m³ nieczystości ciekłych. Od 1 kwietnia 2010 roku uruchomiona została rampa przeładunkowa we Wschowie przy ul. Kazimierza Wielkiego 24a.(I-wszy etap inwestycji pn. Stacja przeładunkowa wraz z punktem dobrowolnego gromadzenia odpadów) co umożliwiło likwidację tymczasowego punktu przeładunkowego zlokalizowanego na nieczynnym składowisku odpadów komunalnych w Tylewicach po zamknięciu w/w składowiska z dniem 31.12.2009 roku. Odbiorcą odpadów z SPO wyłonioną w drodze przetargu nieograniczonym została firma TEW posiadająca swoją – sortownię w Kiełczu k. Nowej Soli. Umowa została zawarta na pierwszy i drugi kwartał 2010 r. Odpady po załadunku na podstawione kontenery zgodnie z umową były odbierane, a w ich miejsce podstawione puste pod załadunek. Pod koniec drugiego kwartału ogłoszono kolejny przetarg na odbiór odpadów komunalnych do końca 2011 roku. Wybrana została firma WEXPOOL z Dąbrówki Wielkopolskiej, która przedstawiła najkorzystniejszą ofertę odbioru odpadów. Nieczystości ciekłe odebrane od mieszkańców zostały unieszkodliwione poprzez zrzut do miejskiej oczyszczalni ścieków we Wschowie.

Selektywna zbiórka odpadów prowadzona jest systemem pojemnikowo - workowym.

Na terenie miasta jest ustawionych 14 gniazd typu IGLO, gdzie każde gniazdo składa się z 4 pojemników a mianowicie:

- pojemnika na opakowania szklane bezbarwne w kolorze białym,
- pojemnika na opakowania szklane kolorowe w kolorze zielonym,
- pojemnika na opakowania tworzyw sztucznych w kolorze żółtym,
- pojemnika na makulaturę w kolorze niebieskim.

Na terenach wiejskich jest ustawione 16 gniazd typu IGLO, przy czym każde gniazdo składa się z 3 pojemników, a mianowicie:

- pojemnika na opakowania szklane bezbarwne w kolorze białym,
- pojemnika na opakowania szklane kolorowe w kolorze zielonym,
- pojemnika na opakowania tworzyw sztucznych w kolorze żółtym.

W siedzibie Spółki są rozprawdane bezpłatnie worki do selektywnej zbiórki odpadów.

W 2010 roku rozdano:

- worki na szkło opakowaniowe (białe)	4000 szt.
- worki na szkło opakowaniowe (zielone)	2600 szt.
- worki na opakowania z tworzyw sztucznych (żółte)	5150 szt.
-worki na makulaturę (niebieskie)	2300szt.

Razem: 14050 szt.

W 2010 roku zebrano następujące ilości odpadów opakowaniowych:

- odpady opakowaniowe ze szkła	150 Mg
- odpady opakowaniowe z tworzyw sztucznych	41 Mg
- odpady opakowaniowe z makulatury	57 Mg

Razem: 248 Mg

Spółka ponadto prowadzi zbiórkę zużytego sprzętu elektrycznego i elektronicznego i w roku 2010 zebrała 24 Mg .

Zebrano i oddano do recyklingu 11 Mg zużytych opon.

Razem recyklingowi poddano 283 Mg . Zebrane selektywnie odpady zostały przekazane do uprawnionych recyklerów.

W ostatnim okresie Spółka zakupiła specjalistyczny samochód ciężarowy do odbioru odpadów komunalnych.

Zgodnie z wydanymi przez Burmistrza Miasta i Gminy Wschowa zezwoleniami na prowadzenie działalności gospodarczej w zakresie odbierania odpadów komunalnych od właścicieli nieruchomości – podmioty uprawnione (w terminie do 31 marca każdego roku za rok poprzedni) mają obowiązek przedłożyć informację dot. masy poszczególnych rodzajów odebranych odpadów komunalnych.

4.5. EDUKACJA EKOLOGICZNA

Działalność edukacyjna Spółki prowadzona jest od 2006r., na podstawie zintegrowanego programu pt. „Segreguję – Jestem O.K.” w ramach którego Spółka przy współpracy z Urzędem Miasta i Gminy Wschowa oraz Starostwem Powiatowym we Wschowie zorganizowała w 2010r., trzydniowe Wschowskie Dni Recyklingu. Podsumowaniem i finałem Wschowskich Dni Recyklingu był Ekojarmark, na którym zaprezentowali się wystawcy zajmujący się promocją działań recyklingowych i produkcją artykułów ekologicznych.

W trakcie całorocznych działań ekoedukacyjnych zrealizowano:

- Gminne Obchody Dnia Ziemi,
- Festiwal Piosenki Ekologicznej,
- osiem konkursów promujących selektywną zbiórkę odpadów dla dzieci i dorosłych,
- sześć wycieczek ekologicznych (huta szkła, zakład utylizacji baterii Polkowicach, Stena Sp. z o.o. w Swarzędzu, wycieczki do lasu).
- spotkanie „animatorów środowiska” – nauczycieli prowadzących szkolne i przedszkolne koła przyrody.
- seminarium dla nauczycieli.

Ponadto w trakcie roku szkolnego po terenie Spółki oprowadzane są wycieczki szkolne połączone z warsztatami.

5. OŚWIATA I WYCHOWANIE

Zgodnie z art. 3 pkt 14 ustawy o systemie oświaty (Dz. U. z 2004 Nr 256, poz. 2572 ze zmianami) przez zadania oświatowe Gminy należy rozumieć zadania w zakresie kształcenia, wychowania i opieki, w tym profilaktyki społecznej.

Realizacja tych zadań ze strony organu prowadzącego wobec placówek oświatowych wymaga właściwej organizacji, zarówno funkcji nadzorczych jak i roli służebnej, związanej z realizacją obowiązków określonych w ustawie o systemie oświaty. Organ prowadzący szkołę lub placówkę odpowiada za jej działalność.

Burmistrz wykonuje zadania i kompetencje organu prowadzącego szkołę lub placówkę, w tym w szczególności:

- Zapewnienie warunków działania szkoły lub placówki, w tym bezpiecznych i higienicznych warunków nauki, wychowania i opieki,
- Wykonywanie remontów obiektów oświatowych oraz zadań inwestycyjnych w tym zakresie,
- Zapewnienie obsługi administracyjnej, finansowej zgodnie z ustawą o rachunkowości i finansach publicznych,
- Zapewnienie obsługi organizacyjnej szkół i przedszkoli,
- Wyposażenie placówek w pomoce dydaktyczne i sprzęt niezbędny do pełnej realizacji programów nauczania, programów wychowawczych, przeprowadzania sprawdzianów i egzaminów.

Burmistrz sprawuje nadzór nad działalnością szkół i przedszkoli w zakresie spraw finansowych i administracyjnych. Nadzorowi w szczególności podlega:

- Prawidłowość dysponowania przyznanymi szkole lub przedszkolom środkami budżetowymi oraz pozyskanymi przez szkołę środkami pochodzącymi z innych źródeł, a także gospodarowania mieniem,
- Przestrzeganie obowiązujących przepisów dotyczących bezpieczeństwa i higieny pracy pracowników i uczniów,
- Przestrzeganie przepisów dotyczących organizacji przy szkole lub przedszkola.

Burmistrz jest zwierzchnikiem dla dyrektorów placówek. Zgodnie z art. 36a ustawy o systemie oświaty powierza stanowisko dyrektora placówki oświatowej.

W Gminie Wschowa działają 3 samorządowe przedszkola (na terenie miasta), 7 szkół podstawowych (dwie w mieście i pięć na wsiach) oraz 2 gimnazja (na terenie miasta):

- Samorządowe Przedszkole Nr 1 we Wschowie

- Samorządowe Przedszkole Nr 3 we Wschowie

- Samorządowe Przedszkole Nr 5 we Wschowie
- Szkoła Podstawowa Nr 1 we Wschowie
- Szkoła Podstawowa Nr 2 we Wschowie
- Szkoła Podstawowa w Osowej Sieni
- Szkoła Podstawowa w Lginiu
- Szkoła Podstawowa w Siedlnicy
- Szkoła Podstawowa w Konradowie
- Szkoła Podstawowa w Łysinach
- Gimnazjum Nr 1 we Wschowie
- Gimnazjum Nr 2 we Wschowie.

5.1. Samorządowe przedszkola

Okres przedszkolny jest okresem niezwykle ważnym w życiu każdego człowieka. Kształtuje się osobowość, dziecko nabywa różnorodne doświadczenia i umiejętności. Niezwykle ważna jest również relacja dziecka z otoczeniem. Wychowanie w przedszkolu powinno zatem stanowić podstawę dla prawidłowego, indywidualnego rozwoju dziecka jak i stanowić bazę w przygotowanie do nauki w szkole. Funkcje jakie pełni przedszkole wobec dziecka to przede wszystkim opieka nad zdrowiem i bezpieczeństwem, stymulacja wielostronnego rozwoju i wspieranie rodziny w ogólnym rozwoju i wychowaniu dziecka.

Organizacja samorządowych przedszkoli w roku szkolnym wg stanu na 30 września 2010 roku

Placówka	Liczba wychowanków poniżej "0"	Liczba oddziałów poniżej "0"	Liczba wychowanków w "0"	Liczba oddziałów "0"	Razem wychowanków	Razem oddziałów
Przedszkole Nr 1	104	4,5	39	1,5	143	6
Przedszkole Nr 3	53	2	7	3	131	5
Przedszkole Nr 5	97	4	76	3	173	7
Razem	254	10,5	193	7,5	447	18

Źródło danych - System informacji oświatowej

na dzień 30.09.2010r.

5.2. Szkoły Podstawowe i Gimnazja

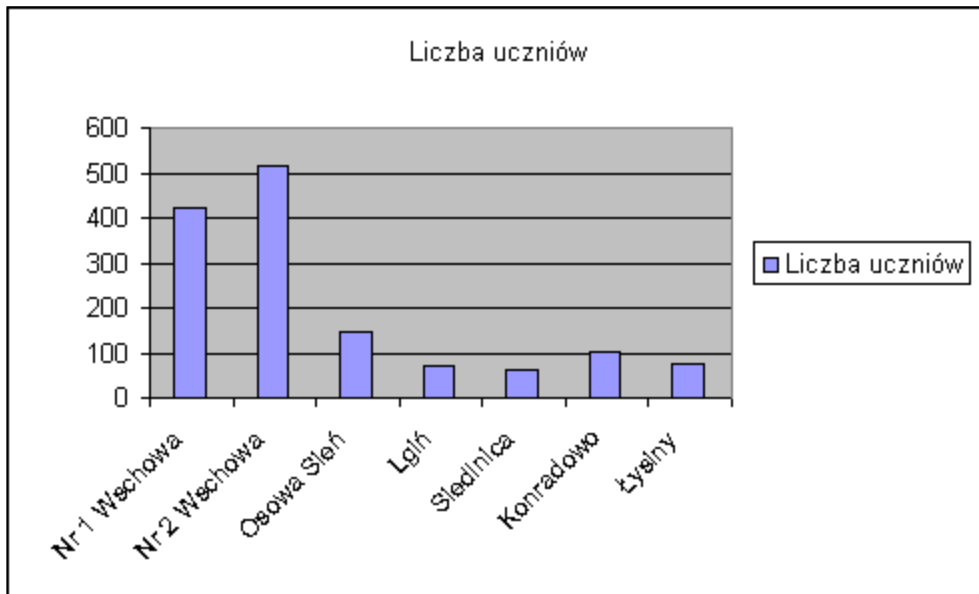
Stan organizacji szkół podstawowych i gimnazjów w roku szkolnym 2010/2011.

	Wyszczególnienie	Liczba oddziałów	Liczba uczniów	w tym w klasach:						
				0	I	II	III	IV	V	VI
1.	Szkoła Podst. Nr 1	18	424		69	80	70	73	67	65
2.	Szkoła Podst. Nr 2	23	514		59	91	85	101	92	86
3.	SP Osowa Sień	7	145	20	20	25	24	16	21	19
4.	SP Lgiń	7	69	14	5	8	7	12	14	9
5.	SP Siedlnica	7	62	10	7	9	7	11	8	10
6.	SP Konradowo	7	102	24	13	14	11	18	11	11
7.	SP Łysiny	7	74	22	7	13	6	5	10	11
	Razem	76	1390	90	180	240	210	236	223	211
1.	Gimnazjum Nr 1	12 w tym: klas I – 4, klas II –4, klas III -4	260		99	78	83			
2.	Gimnazjum Nr 2	17 w tym: klas I – 5, klas II – 5, klas III -7	400		124	122	154			
	Razem	29	660		223	200	237			
	Ogółem	105	2050							

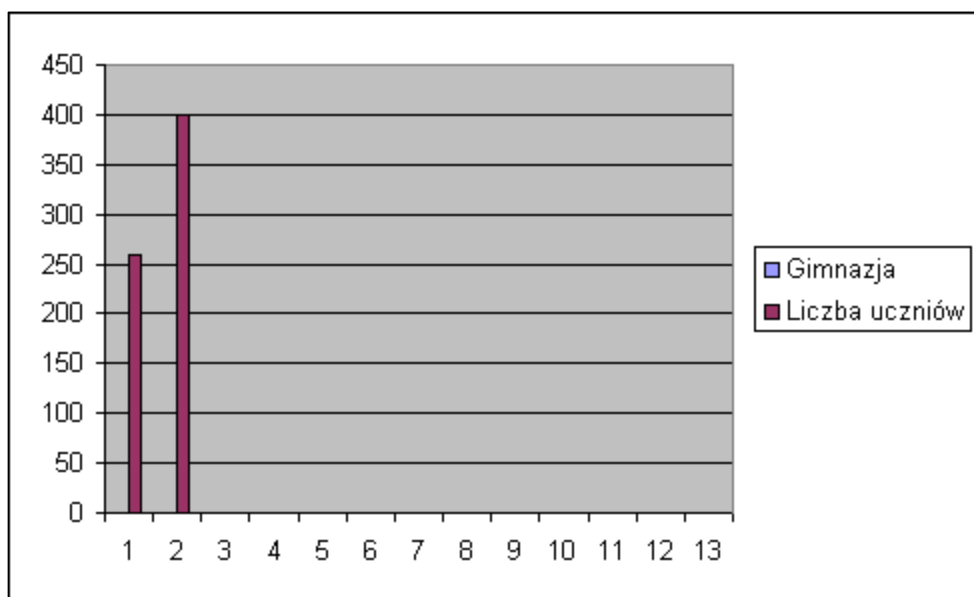
Źródło danych - System informacji oświatowej

na dzień 30.09.2010r.

Liczba uczniów w szkołach podstawowych wg stanu na dzień 30 września 2010 r.



Liczba uczniów w gimnazjach wg stanu na dzień 30 września 2010 r.



5.3. Stan zatrudnienia w jednostkach oświatowych

ZATRUDNIENIE NAUCZYCIELI w placówkach oświatowych prowadzonych przez Gminę Wschowa.

Placówka	Ogółem liczba etatów nauczycielskich	Liczba etatów wg stopni awansu zawodowego			
		Stażysta	Kontraktowy	Mianowany	Dyplomowany
Szkoła Podst. Nr 1	33,16		3,23	6,00	23,93
Szkoła Podst. Nr 2	42,29		3,56	12,01	26,72
Szkoła Podst. w Osowej Sieni	13,09		1,78	3,20	8,11
Szkoła Podst. w Lginiu	9,93			3,93	6,00
Szkoła Podst. w Siedlnicy	10,00		3,00	3,89	3,11
Szkoła Podst. w Konradowie	10,50		0,25	5,22	5,03
Szkoła Podst. w Łysinach	9,22		1,97	3,33	3,92
Gimnazjum Nr 1	29,82	1,15	10,22	7,84	10,61
Gimnazjum Nr 2	45,16	1,89	2,89	7,94	32,44
Sam. Przedszkole Nr 1	9,80		2,00	1,27	6,53
Sam. Przedszkole Nr 3	9,36		4,14	4,00	1,22
Sam. Przedszkole Nr 5	10,93		0,18	3,00	7,75
Razem:	233,26	3,04	33,22	61,63	135,37

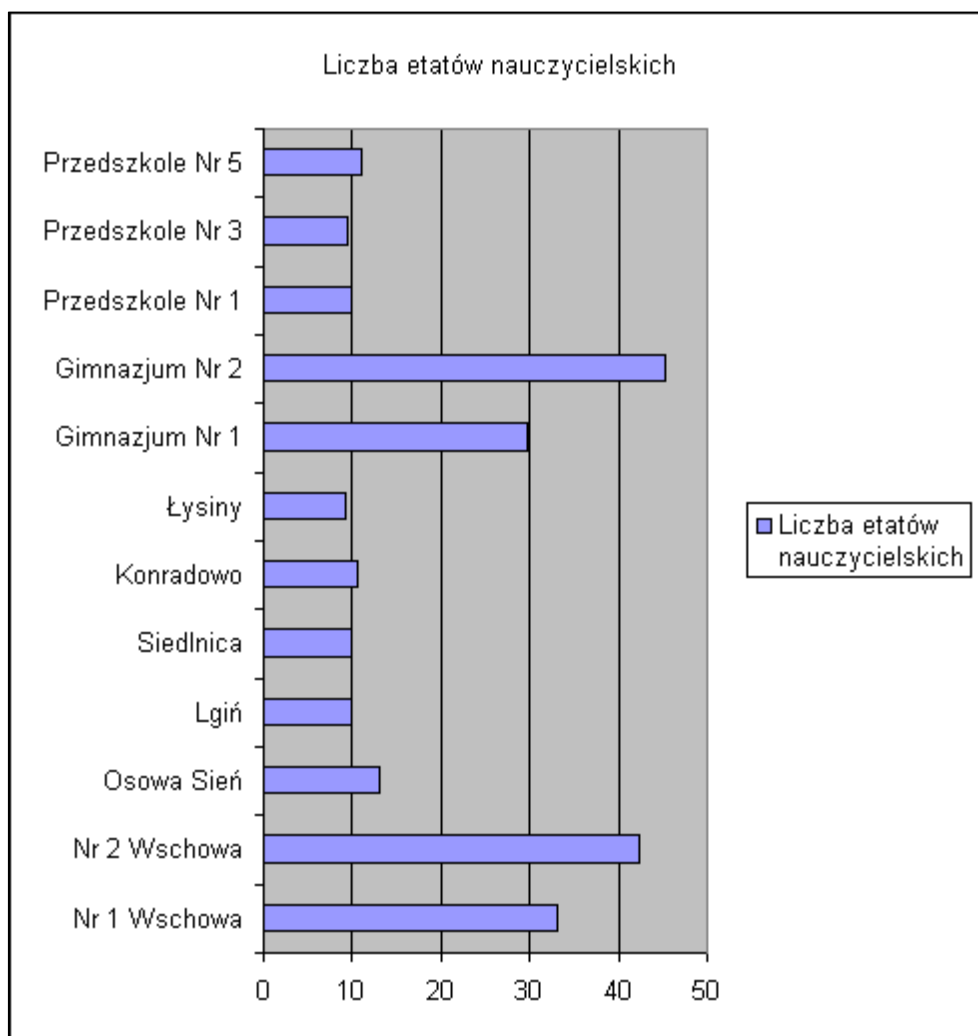
Źródło danych - System informacji oświatowej

na dzień 30.09.2010r.

Zatrudnienie pracowników administracyjno – obsługowych wg stanu na dzień 30.09.2010r.

Placówka	Ogółem liczba etatów administracyjno - obsługowych
Szkoła Podst. Nr 1	9,10
Szkoła Podst. Nr 2	11,75
Szkoła Podst. w Osowej Sieni	5,50
Szkoła Podst. w Lginiu	3,50
Szkoła Podst. w Siednicy	3,00
Szkoła Podst. w Konradowie	4,50
Szkoła Podst. w Łysinach	3,00
Gimnazjum Nr 1	7,25
Gimnazjum Nr 2	12,66
Sam. Przedszkole Nr 1	12,75
Sam. Przedszkole Nr 3	9,80
Sam. Przedszkole Nr 5	14,00
Razem:	96,81

Zatrudnienie nauczycieli w placówkach oświatowych Gminy Wschowa na dzień 30.09.2010r.



5.4.Niepubliczne placówki oświatowe

Na terenie Gminy Wschowa wg stanu na dzień 30 września 2010 roku działają 3 niepubliczne placówki oświatowe, tj., jedno przedszkole, jedna szkoła podstawowa i jedno gimnazjum.

Organizacja niepublicznego przedszkola Sióstr Salezjanek we Wschowie w roku szkolnym 2010 / 2011

Placówka	Liczba wychowanków poniżej "0"	Liczba oddziałów poniżej "0"	Liczba wychowanków w "0"	Liczba oddziałów "0"	Razem wychowanków	Razem oddziałów
Niepubliczne przedszkole	75	3	25	1	100	4

Źródło danych - System informacji oświatowej

na dzień 30.09.2010r.

Organizacja Niepublicznej Szkoły Podstawowej w Przyczynie Górnej w roku 2010 / 2011

	Wyszczególnienie	Liczba oddziałów	Liczba uczniów	w tym w klasach:						
				0	I	II	III	IV	V	VI
1.	Szkoła P. P. Górna	7	48	20	5	7	8	4	4	0

	Wyszczególnienie	Liczba oddziałów	Liczba uczniów	w tym w klasach:				
				I	II	III		
1.	Gimnazjum Językowe	4 w tym: klas I – 1, klas II –2, klas III -1	99	30	42	27		

Źródło danych - System informacji oświatowej

na dzień 30.09.2010r.

6. Pomoc społeczna

6.1. Ośrodek Pomocy Społecznej we Wschowie

Struktura organizacyjna Ośrodka Pomocy Społecznej we Wschowie.

Działy OPS

1. Dział Pomocy Środowiskowej
2. Dział Realizacji Świadczeń Pomocy Społecznej
3. Dział Realizacji Świadczeń Rodzinnych i Funduszu Alimentacyjnego
4. Dział Finansowy i Kadr
5. Dział Administracyjno-Gospodarczy

Stan zatrudnienia na dzień 15-12-2010r. 22 osoby

Stanowiska:

Kadra zarządzająca

Kierownik OPS

Zastępca kierownika

Dział Finansowy i Kadr

Główna Księgowa – 1 osoba

Inspektor – 1 osoba
Inspektor (obsługa kasy)- 1 osoba

Dział Realizacji Świadczeń Rodzinnych i Funduszu Alimentacyjnego

Główny specjalista – 1 osoba
Inspektor – 2 osoby

Dział Administracyjno-Gospodarczy

Podinspektor – (sekretariat)- 1 osoba

Sprzątaczką biurową- 1 osoba

Dział Realizacji Świadczeń Pomocy Społecznej

Inspektor – 1 osoba

Podinspektor – 1 osoba

Dział Pomocy Środowiskowej

Specjalista pracy socjalnej –3 osoby

Starszy pracownik socjalny –5 osób

Pracownik socjalny –2 osoby

Wykonywanie zadań w zakresie pomocy społecznej stanowi istotną sferę działalności administracji publicznej. Do realizacji tych zadań, zgodnie z wolą ustawodawcy, powołano jednostkę organizacyjną – Ośrodek Pomocy Społecznej we Wschowie.

Obok zadań wynikających z ustawy o pomocy społecznej, OPS we Wschowie realizuje zadania w zakresie ustawy o świadczeniach rodzinnych, ustawy o pomocy osobom uprawnionym do alimentów, podejmuje działania związane z realizacją projektów współfinansowanych z EFS w ramach POKL.

Ośrodek Pomocy Społecznej we Wschowie funkcjonowanie na podstawie Regulaminu Organizacyjnego. Ośrodek posiada strukturę opierającą się na działach. Tabela nr 1 przedstawia zestawienie zatrudnienia w OPS Wschowa w latach 2009 – 2010.

Tabela Nr 1 Zatrudnienie w Ośrodku Pomocy Społecznej we Wschowie w latach 2009-2010

	Rok 2009	Rok 2010	
Nazwa cechy	Ilość	Ilość	wykształcenie
Liczba zatrudnionych osób ogółem w tym:	22	22	
Kadra Zarządzająca:	2	2	
Kierownik	1	1	Wyższe
Zastępca Kierownika	1	1	wyższe
Dział Finansowy i Kadr w tym:	3	3	
Główna księgowa	1	1	Wyższe
Inspektor	1	1	Policealne
Inspektor (obsługa kasy)	1	1	średnie
Dział Realizacji Świadczeń Rodzinnych i Funduszu Alimentacyjnego w tym:	3	3	
Główny specjalista	1	1	Wyższe
Inspektor	1	1	Wyższe
inspektor	1	1	średnie
Dział Administracyjno-Gospodarczy, w tym:	2	2	
Inspektor- obsługa sekretariatu	1	1	Średnie
Sprzątaczką biurową	1	1	zawodowe
Dział realizacji Świadczeń z Pomocy Społecznej, w tym:	2	2	
Inspektor	1	1	wyższe
Podinspektor	1	1	wyższe
Dział Pomocy Środowiskowej – pracownicy świadczący pracę socjalną w 10 rejonach na terenie gminy w tym:	10	10	
Specjalista pracy socjalnej	3	3	wyższe
Starszy Pracownik Socjalny	5	5	policealne
Pracownik socjalny	1	2	wyższe
Aspirant pracy socjalnej	1	-	wyższe

6.1.1. Realizacja ustawy o pomocy społecznej

Przepisy ustawy o pomocy społecznej wymieniają powody udzielenia osobom i rodzinom pomocy społecznej (nie jest to katalog zamknięty jedynie przykłady). Są to jednocześnie kryteria dysfunkcji, które powinny spełniać osoby i rodziny ubiegające się o pomoc i z niej korzystające. Często jest przy tym tak, że wobec jednej osoby lub rodziny następuje zbieg różnych niekorzystnych okoliczności degradujących materialnie i moralnie. Poniższa tabela przedstawia charakterystykę rodziny ze względu na powód przyznania pomocy społecznej w latach 2009 - 2010.

Tabela nr 2 przedstawia charakterystykę rodzin objętych pomocą społeczną ze względu na powody przyznania pomocy:

Powód trudnej sytuacji życiowej	Liczba rodzin ogółem 2009r.	Liczba osób w rodzinach 2009r.	Liczba rodzin ogółem 2010r.	Liczba osób w rodzinach 2010r.
UBÓSTWO	475	1380	519	1467
SIEROCTWO	2	2	2	2
BEZDOMNOŚĆ	16	24	16	16
POTRZEBA OCHRONY MACIERZYŃSTWA	79	378	120	563
W tym: wielodzietność	36	212	57	318
BEZROBOCIE	471	1450	564	1727
NIEPEŁNOSPRAWNOŚĆ	300	757	395	953
DŁUGOTRWAŁA CHOROBA	339	782	414	864
BEZARADNOŚĆ W SPRAWACH OPIEKUŃCZO-WYCHOWAWCZYCH I PROWADZENIU GOSPODARSTWA DOMOWEGO - OGÓŁEM	166	642	194	791
W TYM:				
rodziny niepełne	120	406	145	515
rodziny wielodzietne	55	288	57	318
PRZEMOC W RODZINIE	2	9	2	10
ALKOHOLIZM	56	112	64	130
NARKOMANIA	2	4	3	3
TRUDNOŚCI W PRZYSTOSOWANIU DO ŻYCIA PO OPUSZCZENIU ZAKŁADU KARNEGO	8	12	15	18
ZDARZENIE LOSOWE(w tym powódź)	1	3	24	87

Przyznanie świadczeń z pomocy społecznej następuje w formie decyzji administracyjnej.

Poniższa tabela przedstawia liczbę osób którym przyznano świadczenia decyzją administracyjną oraz liczbę osób w tych rodzinach.

Tabela nr 3 - Rzeczywista liczba rodzin i osób objętych pomocą społeczną latach 2009-2010

Powód trudnej sytuacji życiowej	Liczba osób którym przyznano decyzją świadczenia w 2009r.	Liczba osób w rodzinach 2009r.	Liczba osób którym przyznano decyzją świadczenia w 2010r.	Liczba osób w rodzinach 2010r.
Świadczenia przyznane w ramach zadań zleconych i własnych.	2023	2619	2145	2623

Tabela nr 4 zamieszczona poniżej przedstawia wartość świadczeń wypłaconych w związku z realizacją ustawy o pomocy społecznej w latach 2009 – 2010

Rodzaj świadczenia	2009		2010	
	Liczba osób którym przyznano decyzją świadczenia	Wartość świadczeń w zł	Liczba osób którym przyznano decyzją świadczenia	Wartość świadczeń w zł.
Udzielone świadczenia	2 023	2 260 733	2145	3 122 915

6.1.2. ŚWIADCZENIA RODZINNE

Ośrodek Pomocy Społecznej we Wschowie, na podstawie ustawy z dnia 28 listopada 2003r. o świadczeniach rodzinnych, wypłaca mieszkańcom gminy Wschowa świadczenia rodzinne, które obejmują:

- a) zasiłki rodzinne wraz z dodatkami do zasiłku rodzinnego (w tym z tytułu):
- urodzenia dziecka,
 - opieki nad dzieckiem w okresie korzystania z urlopu wychowawczego,
 - samotnego wychowywania dziecka,
 - wychowywania dziecka w rodzinie wielodzietnej,
 - kształcenia i rehabilitacji dziecka niepełnosprawnego,
 - rozpoczęcia roku szkolnego,
 - na pokrycie wydatków związanych z podjęciem przez dziecko nauki w szkole poza miejscem zamieszkania,
- b) jednorazowe zapomogi z tytułu urodzenia dziecka,
- c) świadczenia opiekuńcze (w tym):
- zasiłki pielęgnacyjne,
 - świadczenia pielęgnacyjne,
- d) składki na ubezpieczenia zdrowotne i społeczne (opłacane za osoby pobierające świadczenie pielęgnacyjne).

Tabela Nr 1 zamieszczona poniżej zawiera informację o liczbie oraz wartości świadczeń rodzinnych, wypłaconych przez OPS we Wschowie w latach 2009-2010.

Rodzaj świadczenia	2009		2010	
	Liczba świadczeń	Wartość świadczeń w zł	Liczba świadczeń	Wartość świadczeń w zł.
Zasiłki rodzinne	30 020	1 922 570	26 552	2 272 149
Dodatki do zasiłków rodzinnych	13 669	1 657 646	12 440	1 535 792
Zasiłki pielęgnacyjne	13 918	2 129 454	14 598	2 233 494
Świadczenia pielęgnacyjne	568	247 458	884	454 103
Jednorazowa zapomoga z tyt. urodzenia dziecka	229	229 000	265	265 000
Świadczenia rodzinne - ogółem	58 404	6 186 128	54 739	6 760 538
Składki społeczne	490	54 217	723	93 390
Składki zdrowotne	522	20 310	757	34 600

Tabela 2. przedstawia liczbę rodzin, którym w latach 2009-2010, zostały wypłacone świadczenia rodzinne, jak również liczbę świadczeniobiorców (w tym: pełnoletnie osoby niepełnosprawne, dzieci, osoby pozostające pod opieką prawną), na których opisywane świadczenia zostały przyznane.

2009		2010	
Liczba rodzin	Liczba świadczeniobiorców	Liczba rodzin	Liczba świadczeniobiorców
2553	3939	2514	3762

Pomimo nieznacznego spadku w 2010r. – w porównaniu do roku 2009 - liczby rodzin oraz liczby świadczeniobiorców, będących adresatami wypłat świadczeń rodzinnych, w 2010r. nastąpił wzrost wartości wypłaconych świadczeń, co było spowodowane podniesieniem (od listopada 2009r.) wysokości zasiłków rodzinnych oraz świadczenia pielęgnacyjnego.

W 2009r., w związku z realizacją zadań ustawy o świadczeniach rodzinnych, Kierownik OPS we Wschowie wydał 4976 decyzji administracyjnych, natomiast w 2010r. – 2552 decyzje.

6.1.3.ŚWIADCZENIA Z FUNDUSZU ALIMENTACYJNEGO

Przyznawanie i wypłata świadczeń z funduszu alimentacyjnego oraz podejmowanie działań wobec dłużników alimentacyjnych jest zadaniem zleconym gminie z zakresu administracji rządowej finansowanym w formie dotacji celowej z budżetu państwa.

Tabela 1. zamieszczona poniżej zawiera informacje o liczbie oraz wartości świadczeń z funduszu alimentacyjnego, wypłaconych przez OPS we Wschowie w latach 2009-2010.

Rodzaj świadczenia	2009		2010	
	Liczba świadczeń	Wartość świadczeń	Liczba świadczeń	Wartość świadczeń
Świadczenie z funduszu alimentacyjnego	2 568	613 802	2 634	674 741

Tabela 2. przedstawia liczbę rodzin, którym w latach 2009-2010, zostały wypłacone świadczenia rodzinne, jak również liczbę osób uprawnionych do pobierania świadczeń (średnia miesięczna).

2009		2010	
Liczba rodzin	Liczba osób uprawnionych	Liczba rodzin	Liczba osób uprawnionych
125	199	127	204

W roku 2009 zarejestrowano w Ośrodku Pomocy Społecznej we Wschowie 153 dłużników alimentacyjnych, w roku 2010 - 175 dłużników.

Tabela 3. przedstawia informacje na temat podejmowanych w latach 2009 oraz 2010 działań wobec dłużników alimentacyjnych.

2009		2010	
Liczba skierowanych do starosty wniosków o zatrzymanie prawa jazdy	Liczba wniosków o ściganie za przestępstwo określone w art. 209 § 1 Kodeksu karnego	Liczba skierowanych do starosty wniosków o zatrzymanie prawa jazdy	Liczba wniosków o ściganie za przestępstwo określone w art.209 § 1 Kodeksu karnego
25	26	32	33

Ośrodek Pomocy Społecznej we Wschowie prowadzi również postępowania mające na celu zwiększenie skuteczności egzekucji od dłużników alimentacyjnych. Skuteczność tych działań odzwierciedlają kwoty odzyskanych należności :

- 2009r. 106 265,00zł

- 2010r. 111 979,00zł

W stosunku do wypłaconych świadczeń, ściągальność należności dłużników alimentacyjnych w OPS we Wschowie wyniosła w 2009r. 17% co przy 12% stopie zwrotu w skali krajowej oznacza bardzo wysoki stopień ściągальności (dane w oparciu o informacji Ministerstwa Pracy i Polityki Społecznej o realizacji ustawy o pomocy osobom uprawnionym do alimentów w 2009r.). Natomiast w 2010r. ściągальność opisana wyżej wyniosła w OPS Wschowa 16.5% (brak danych MPiPS).

Kierownik OPS we Wschowie realizując ustawę o pomocy osobom uprawnionym do alimentów wydał w 2009r. 314 decyzji administracyjnych, w 2010r. wydano ich 300.

6.1.4.Działania OPS Wschowa w oparciu o projekty współfinansowane z Europejskiego Funduszu Społecznego

Ośrodek Pomocy Społecznej we Wschowie w 2009 roku realizował projekt konkursowy ze środków Europejskiego Funduszu Społecznego w ramach Priorytetu VII Promocja

integracji społecznej, Poddziałanie 7.2.1 Aktywizacja zawodowa i społeczna osób zagrożonych wykluczeniem społecznym Programu Operacyjnego Kapitał Ludzki.

W ramach projektu funkcjonowało Centrum Informacyjne „IZIS” integracja zawodowa i społeczna”, którego siedzibą był budynek we Wschowie przy ul. Garbarskiej 11a. W Centrum Informacyjnym mieszkańcy Miasta i Gminy Wschowa zagrożeni wykluczeniem społecznym, między innymi, osoby długotrwale bezrobotne, niepełnosprawne w tym z zaburzeniami psychicznymi otrzymały bezpłatne porady i informacje od radcy prawnego, psychologa, pracownika socjalnego oraz doradcy zawodowego.

W projekcie zakładano, iż z porad skorzysta 110 osób, ostatecznie jednak liczba osób które otrzymały wsparcie zwiększyła się i wyniosła 175.

Szczegółowy status uczestników projektu przedstawia tabela:

Lp.	Status osoby na rynku pracy	Mp		
		K	M	Ogółem
1	2	6	7	8
1	Bezrobotni	60	30	90
	w tym osoby długotrwale bezrobotne	27	15	42
2	Osoby nieaktywne zawodowo	47	18	65
	w tym osoby uczące lub kształcące się	6	3	9
3	Zatrudnieni	18	2	20
	w tym samozatrudnieni	2	0	2
	w tym zatrudnieni w małych przedsiębiorstwach	4	1	5
	w tym zatrudnieni w średnich przedsiębiorstwach	7	1	8
	w tym zatrudnieni w dużych przedsiębiorstwach	4	0	4
	w tym zatrudnieni w organizacjach pozarządowych	1	0	1
4	Ogółem	125	50	175
	w tym osoby niepełnosprawne	28	10	38
	w tym osoby z terenów wiejskich	30	20	50

Wszelkie działania realizowane w ramach projektu cieszyły się dużym zainteresowaniem ze strony mieszkańców Miasta i Gminy Wschowa, znalazło to swoje odzwierciedlenie w faktycznej liczbie osób, które skorzystały z tej formy wsparcia i pomocy.

Projekt nie zakładał uczestnictwa osób zatrudnionych, jednak mimo to z porad w Centrum skorzystały osoby pracujące, które były zagrożone zwolnieniem z zakładów będących oraz w trakcie upadłości, a także osoby mające w najbliższej rodzinie osoby bezrobotne lub niepełnosprawne.

W ramach Centrum zostały również przeprowadzone trzy bloki szkoleniowe z zakresu doradztwa zawodowego. W szkoleniu uczestniczyło 30 osób.

W okresie od 1 sierpnia 2010r. do 31 grudnia 2010r. Ośrodek Pomocy Społecznej we Wschowie realizował projekt systemowy „Integracja społeczna i zawodowa mieszkańców miasta i gminy Wschowa” w ramach działania 7.1 Rozwój i upowszechnianie aktywnej integracji. Wsparciem zostało objętych 40 rodzin.

Tabela zamieszczona poniżej przedstawia status osób uczestniczących w projekcie.

Lp.	Status osoby na rynku pracy	Mp		
		K	M	Ogółem
1	2	6	7	8
1	Bezrobotni	20	3	23
	w tym osoby długotrwale bezrobotne	9	1	10
2	Osoby nieaktywne zawodowo	9	0	9
	w tym osoby uczące lub kształcące się	0	0	0
3	Zatrudnieni	6	2	8
	w tym rolnicy	1	0	1
	w tym zatrudnieni w mikroprzedsiębiorstwach	3	1	4
	w tym zatrudnieni w średnich przedsiębiorstwach	1	0	1
	w tym zatrudnieni w dużych przedsiębiorstwach	1	0	1
	w tym zatrudnieni w administracji publicznej	0	1	1
	Ogółem	35	5	40
4	w tym osoby niepełnosprawne	9	1	10
	w tym osoby z terenów wiejskich	17	2	19

W ramach zadania "aktywna integracja" i w oparciu o prowadzoną ścieżkę reintegracji stworzona została szeroka gama instrumentów aktywnej integracji.

Zorganizowano między innymi:

- spotkania edukacyjne „żyj zdrowo i higienicznie”,
- spotkania edukacyjne „dobra gospodyni”,
- zajęcia z zasad gospodarowania budżetem domowym ,
- konsultacje prawne,
- konsultacje psychologiczne,
- zajęcia z podstaw obsługi komputera,

W trakcie zajęć rodziców dzieci zostały objęte profesjonalną opieką pedagogów.

Zorganizowano również spotkania integracyjne „rodzic-dziecko” w trakcie których rodzice wspólnie z dziećmi spędzali wolny czas.

Każdy z beneficjentów został objęty co najmniej trzema różnymi instrumentami aktywnej integracji. Prowadzona ścieżka reintegracji określiła możliwość skorzystania z oferowanego wsparcia w formach przedstawionych wyżej oraz pracy asystenta rodzinnego i pracowników socjalnych.

W trakcie trwania realizacji projektu trzykrotnie zorganizowano wyjazdy integracyjne. Celem każdego wyjazdu było wzmocnienie więzi rodzinnych, nabycie nowych umiejętności i zachowań w środowisku. Ważnym aspektem było poznawanie nowych form spędzania czasu wolnego, co przyczyniło się do znacznego rozwoju beneficjenta projektu oraz członków ich rodziny.

Szeroka gama dostępnych instrumentów przyczyniła się do osiągnięcia celu głównego niniejszego projektu tj. podniesienia kompetencji życiowych oraz umiejętności społeczno-zawodowych umożliwiających powrót do życia społecznego kobiet i mężczyzn z terenu miasta i gminy Wschowa.

6.2.Ochrona zdrowia

6.2.1.Przeciwdziałanie alkoholizmowi i narkomanii

W gminie Wschowa działają w ramach Gminnego Programu Przeciwdziałania Alkoholizmowi świetlice środowiskowe w Łysinach, Wygnańczech, Przyczynie Górnej, Wschowie, Osowej Sieni, Dębowej Łęce – łącznie w zajęciach opiekuńczo wychowawczych uczestniczy 140 dzieci. Corocznie ogłaszane są konkursy na autorskie projekty profilaktyczne dla instytucji i osób prywatnych.

Prowadzone są na bieżąco zebrania zespołu interdyscyplinarnego ds. przeciwdziałania narkomanii i alkoholizmowi. Prowadzone są rozmowy wspierająco informacyjne dla osób zgłoszonych i członków ich rodzin. Dla osób które podjęły leczenie ambulatoryjne prowadzone są porady psychologa a dla sprawców przemocy zajęcia terapeutyczne.

W działaniach informacyjno edukacyjnych Gmina Wschowa uczestniczy w ogólnopolskich Kampaniach – Zachowaj Trzeźwy Umysł, Postaw na Rodzinę, Wyhamuj w porę, Dzieci bez przemocy, Sprawdź czy twoje picie jest bezpieczne.

Corocznie organizowane są kolonie profilaktyczne dla dzieci z grup ryzyka. Dofinansowywana jest działalność klubów sportowych.

Organizowane są szkolenia dla osób zajmujących się przeciwdziałaniem przemocy w rodzinie oraz uzależnieniom.

Prowadzona jest na bieżąco współpraca z instytucjami prowadzącymi działania profilaktyczne i wspierające – Szkoły, Ośrodek Pomocy Społecznej, Powiatowe Centrum Pomocy Rodzinie, Komenda Powiatowa Policji – wydział prewencji, Sąd – Kuratorzy. W zależności od potrzeb podejmowana jest współpraca z organizacjami pozarządowymi prowadzącymi działalność profilaktyczno informacyjno wspierającą osoby uzależnione i członków ich rodzin, Caritas, grypy AA, Al.-ANON.

W szkołach prowadzone są programy profilaktyczne autorskie i ogólnopolskie – Saper, Między Nami. Uczniowie szkół z terenu Gminy Wschowa uczestniczą w spektaklach profilaktycznych.

Na terenie Gminy Wschowa działają dwie grupy Anonimowych Alkoholików oraz grupa Al-ANON dla osób współuzależnionych.

Prowadzona jest pomoc dla osób chcących podjąć leczenie, poprzez pomoc w znalezieniu ośrodka terapii stacjonarnej.

Obecnie zarejestrowanych jest od 2007 roku 337 spraw dotyczących przeciwdziałania alkoholizmowi. Na dzień 31.12.2010 zamkniętych spraw 165.

W sprawie przeciwdziałania narkomanii zarejestrowanych jest od 2007 roku 9 spraw. Wszystkie sprawy zamknięte.

7.Kultura i kultura fizyczna

7.1. Samorządowe instytucje kultury:

7.1.1. Biblioteka Publiczna Miasta i Gminy

Stan zatrudnienia: 11 osób, w tym:

1. - dyrektor,

2. - główny księgowy, ¼ et.,
3. - kierownik wypożyczalni dla dorosłych,
4. - kierownik oddziału dziecięcego,
5. - bibliotekarz – 4 osoby,
6. - sprzątaczką, ½ et.,
7. - sprzątaczką, ¼ et. – 2 osoby

7.1.2. Muzeum Ziemi Wschowskiej

Stan zatrudnienia:

1. - dyrektor,
2. - główny księgowy,
3. - kustosz (historyk) – 1 osoba,
4. - adiunkt muzealny (historyk sztuki) – 1 osoba,
5. - kwalifikowany opiekun ekspozycji – 2 osoby
6. - montażysta wystaw – 1 osoba

7.1.3. Dom Kultury

Stan zatrudnienia:

1. Dyrektor – 1 etat
2. Główny Księgowy – 0,5 etatu
3. Starszy Referent (sekretarka) – 1 etat
4. Starszy Referent (ds. Adm. Gosp.) – 0,5 etatu
5. Animator Kultury – 1 etat
6. Akustyk i Organizator Imprez – 1 etat
7. Kierowca – 1 etat
8. Sprzątaczką – 1 etat
9. Sprzątaczką – 1 etat
10. Instruktor Zespołu Zainteresowań ds. Plastyki – 1 etat
11. Instruktor Zespołu Zainteresowań – Sekcja historyczno-turystyczna – 0,125 etat
12. Młodszy Instruktor Zespołu Zainteresowań- Klub szachowy – 0, 25 etat
13. Młodszy Instruktor Zespołu Zainteresowań ds. Fotografii – 0,1429 etat

7.2. Ośrodek Sportu i Rekreacji

Struktura organizacyjna Ośrodka Sportu i Rekreacji

1. Dyrektor
2. Dział księgowości
3. Dział organizacji zaplecza sportowego.

Stan zatrudnienia: 11 etatów

2. Dyrektor
3. Główny Księgowy
4. Inspektor ds. kadrowo płacowych
5. p.o. Gospodarza obiektów
6. Instruktor rekreacji ruchowej
7. Operator sprzętu audiowizualnego
8. Robotnik gospodarczy
9. Pracownik zaplecza sportowego – 2 etaty
10. Sprzątaczką
11. Dozorca toru motocrossowego

7.3.Organizacje pozarządowe działające w zakresie kultury i kultury fizycznej.

Wysokość środków finansowych na realizację zadań publicznych Gminy Wschowa w 2010r., przyznanych z budżetu na dofinansowanie zadań zleconych do realizacji organizacjom pozarządowym i podmiotom wymienionym w art. 3 ust. 3 ustawy o działalności pożytku publicznego i wolontariacie ustawy z dnia 24 kwietnia 2003r. o działalności pożytku publicznego i wolontariacie (Dz. U. z 2003 r. Nr 96, poz. 873 ze zmianami), wyniosła **399 000,00 zł**

w tym (w rozbiciu na poszczególne zakresy zadań):

I. Dotacja dla realizatorów zadania publicznego z zakresu: **nauki, edukacji, oświaty i wychowania** wyniosła **30 000,00 zł.**

1. Liga Obrony Kraju Zarząd Powiatowy

67-400 Wschowa, ul Pocztowa 7

w kwocie: 500,00 zł (słownie: pięćset złotych 00/100)

2. Stowarzyszenie Kultury Ziemi Wschowskiej

67-400 Wschowa, ul. Głogowska 11

w kwocie: 15 000,00 zł (słownie: piętnaście tysięcy złotych 00/100)

3. Stowarzyszenie Na Rzecz Ekorozwoju Wsi „Nasze Dzieci” w Przyczynie Górnej

67-400 Wschowa, Przyczyna Górna 34

w kwocie: 1 400,00 zł (słownie: tysiąc czterysta złotych 00/100)

4. Stowarzyszenie Na Rzecz Aktywizacji Wsi „Przy szkole”

67-400 Wschowa, Łysiny 2

w kwocie: 2 500,00 zł (słownie: dwa tysiące pięćset złotych 00/100)

5. Stowarzyszenie Wspierania Inicjatyw Kulturalnych „Fabryka Kultury”

67-400 Wschowa, ul. Ks. A. Kostki 24/1

w kwocie: 1 000,00 zł (słownie: jeden tysiąc złotych 00/100)

6. Stowarzyszenie Przyjaciół „Jedynki” Szkoła Podstawowa nr 1

67-400 Wschowa, ul. Kazimierza Wielkiego 10

w kwocie: 3 800,00 (słownie: trzy tysiące osiemset złotych 00/100)

7. Stowarzyszenie Rodziców „Bajkowe Przedszkole” nr 1

67-400 Wschowa, ul. Moniuszki 9

w kwocie: 2 800,00 zł (słownie: dwa tysiące osiemset złotych 00/100)

8. Związek Harcerstwa Polskiego Chorągiew Wielkopolska Hufiec Wschowa

67-400 Wschowa, ul. Kościuszki 25

w kwocie: 3 000,00 zł (słownie: trzy tysiące złotych 00/100)

II. Dotacja dla realizatorów zadania publicznego z zakresu: **działania na rzecz osób niepełnosprawnych** wyniosła **25 000,00 zł**

1. Stowarzyszenie Na Rzecz Dzieci Niepełnosprawnych „Nasz Ośrodek”

67-400 Wschowa, ul T. Kościuszki 25

w kwocie: 2 000,00 zł (słownie: dwa tysiące złotych 00/100)

2. Stowarzyszenie Amazonek Wschowskich

67-400 Wschowa, ul. Garbarska 11a

w kwocie: 8 000,00 zł (słownie: osiem tysięcy złotych 00/100)

3. Polski Związek Niewidomych Okręg Lubuski w Gorzowie Wlkp. Koło PZN we Wschowie

67-400 Wschowa, ul. Łazienna 10

w kwocie: 9 000,00 zł (słownie: dziewięć tysięcy złotych 00/100)

4. Stowarzyszenie Dzieci i Młodzieży „Pomocna Dłoń”

67-400 Wschowa, ul. Garbarska 11a

w kwocie: 3 500,00 zł (słownie: trzy tysiące pięćset złotych 00/100)

5. Związek Harcerstwa Polskiego Chorągiew Wielkopolska Hufiec Wschowa

67-400 Wschowa, ul. Kościuszki 25

w kwocie: 2 500,00 zł (słownie: dwa tysiące pięćset złotych 00/100)

III. Dotacja dla realizatorów zadania publicznego z zakresu: **kultura, sztuka, ochrona dóbr kultury i tradycji** wyniosła **34 000, 00 zł**

1. Stowarzyszenie Wspierania Inicjatyw Kulturalnych „Fabryka Kultury”

67-400 Wschowa, ul. Ks. A. Kostki 24/1

w kwocie: 1 000,00 zł (słownie: jeden tysiąc złotych 00/100)

2. Stowarzyszenie Kultury Ziemi Wschowskiej

67-400 Wschowa, ul. Głogowska 11

w kwocie: 16 000,00 zł (słownie: szesnaście tysięcy złotych 00/100)

3. Stowarzyszenie Na Rzecz Aktywizacji Wsi „Przy szkole”

67-400 Wschowa, Łysiny 2

w kwocie: 2 000,00 zł (słownie: dwa tysiące złotych 00/100)

4. Stowarzyszenie Na Rzecz Dzieci Niepełnosprawnych „Nasz Ośrodek”

67-400 Wschowa, ul T. Kościuszki 25

w kwocie: 500,00 zł (słownie: pięćset złotych 00/100)

5. Stowarzyszenie Na Rzecz Ekorozwoju Wsi „Nasze Dzieci” w Przyczynie Górnej

67-400 Wschowa, Przyczyna Górna 34

w kwocie: 1 000,00 zł (słownie: jeden tysiąc złotych 00/100)

6. Stowarzyszenie „Huta Pieniacka”

67-400 Wschowa, ul. Towarowa 2

w kwocie: 4 000,00 zł (słownie: cztery tysiące złotych 00/100)

7. Związek Harcerstwa Polskiego Chorągiew Wielkopolska Hufiec Wschowa

67-400 Wschowa, ul. Kościuszki 25

w kwocie: 8 000,00 zł (słownie: osiem tysięcy złotych 00/100)

8. Stowarzyszenie Inicjatyw Społeczno-Kulturalnych „Twórcze Horyzonty”

67-400 Wschowa, ul. Obrońców Warszawy 12/4

w kwocie: 1 500,00 zł (słownie: jeden tysiąc pięćset złotych 00/100)

IV. Dotacja dla realizatorów zadania publicznego z zakresu: **upowszechniania kultury fizycznej i sportu** wyniosła **310 000, 00 zł**

1. Ludowy Zespół Sportowy „AVIA” Siedlnica

67-400 Wschowa, Siedlnica 15

w kwocie: 19 000,00 zł (słownie: dziewiętnaście tysięcy złotych 00/100)

2. Liga Obrony Kraju Zarząd Powiatowy

67-400 Wschowa, ul Pocztowa 7

w kwocie: 4 000,00 zł (słownie: cztery tysiące złotych 00/100)

3. Wschowsko-Sławskie Towarzystwo Koszykówki WSTK

67-400 Wschowa, ul. Jagodowa 7

w kwocie: 22 000,00 zł (słownie: dwadzieścia dwa tysiące złotych 00/100)

4. Stowarzyszenie Klub Jeździecki „Tradycja”

67-400 Wschowa, Siedlnica 167

w kwocie: 7 000,00 zł (słownie: siedem tysięcy złotych 00/100)

5. Stowarzyszenie „Zmotoryzowana Wschowa”

67-400 Wschowa, ul. Staroleszczyńska 9

w kwocie: 7 000,00 zł (słownie: siedem tysięcy złotych 00/100)

6. Wschowski Klub Motorowy

67-400 Wschowa, ul Moniuszki 11

w kwocie: 64 000,00 zł (słownie: sześćdziesiąt cztery tysiące złotych 00/100)

7. Klub Sportowy „Pogoń” Wschowa

67-400 Wschowa, ul. Moniuszki 11

w kwocie: 17 000,00 zł (słownie: siedemnaście tysięcy złotych 00/100)

8. Wschowski Uczniowski Klub Sportowy „Korona” Wschowa

67-400 Wschowa, ul. Moniuszki 11

w kwocie: 118 000,00 zł (słownie: sto osiemnaście tysięcy złotych 00/100)

9. Związek Harcerstwa Polskiego Chorągiew Wielkopolska Hufiec Wschowa

67-400 Wschowa, ul. Kościuszki 25

w kwocie: 5 000,00 zł (słownie: pięć tysięcy złotych 00/100)

10. Lekkoatletyczny Ludowy Klub Sportowy Osowa Sień

67-400 Wschowa, ul. Zacisze 1

w kwocie: 47 000,00 zł (słownie: czterdzieści siedem tysięcy złotych 00/100)

8. FINANSE GMINY wg stanu na dzień 31.12.2010r.

8.1. Dochody i wydatki Gminy

	Treść	WYKONANIE
I	DOCHODY	55 449 274,15
I.1	w tym: DOCHODY BIEŻĄCE	51 907 617,58
I.2	DOCHODY MAJATKOWE	3 541 656,57
II	WYDATKI	59 760 370,15
II.1	w tym: WYDATKI BIEŻĄCE	50 901 306,76
II.2	WYDATKI MAJĄTKOWE	8 859 063,39

8.2. Analiza zadłużenia Gminy

EMISJA OBLIGACJI	7 300 000
WYKUP OBLIGACJI	2 400 000
KWOTA DŁUGU,	19 400 000
w tym:	
z tytułu emisji obligacji	19 400 000
WSKAŹNIK ZADŁUŻENIA DO DOCHODÓW	34,91%
WSKAŹNIK ZADŁUŻENIA DO DOCHODÓW (po uwzględnieniu wyłączeń na podst.art.170 ust.3 uofp)	29,47%

8.3. Środki zewnętrzne

Środki zewnętrzne	- 1 814 235,81
w tym: na wydatki bieżące	- 496 017,34
na wydatki majątkowe	- 1 318 218,47

9.Gospodarka nieruchomościami i lokalami komunalnymi

9.1. Zasoby gruntów gminnych

Lp.	Podgrupa	Nazwa	Powierzchnia w ha wg stanu na 31.12.2010r.
1	10	Grunty orne	88,6737 (łącznie) 42,9370 (miasto) 45.7367 (wieś)
2	11	Sady	-
3	20	Grunty leśne	30,8633
4	21	Grunty zadrzewione	1,7102
5	22	Drogi	330,7692
6	30	Tereny zabudowy mieszkaniowej	40,5977 w tym współwłasność: 7,0318
7	31	Tereny przemysłowe	11,2900
8	32	Tereny zabudowane inne	17,9493
9	33	Tereny niezabudowane	111,6186
10	34	Tereny rekreacyjne	14,5278
11	35	Użytki kopalne	1,9300
12	60	Nieuzytki	6,2441

13	70	Wody	50,9124
14	50	Tereny różne-wysypisko śmieci Tylewice	50,1886
15		Trwały zarząd,użyczenie	22,3959
17		Grunty w użytk. wieczystym	78,6406 (łącznie osoby fizyczne i prawne)
		RAZEM:	858,3114

9.2. Wykaz budynków ze 100% udziałem Gminy

L.p	Adres budynku	powierzchnia lokali mieszkalnych	ilość lokali mieszkalnych	powierzchnia lokali użytkowych	ilość lokali użytkowych	powierzchnia całkowita budynku
1	Bema 6	183,43	3	0	0	183,43
2	Boh. Westerplatte 8a	44,42	1	34,55	1	78,97
3	Boh. Westerplatte 10a	54,77	1	0	0	54,77
4	Boh. Westerplatte 12a	52,99	1	0	0	52,99
5	Boh. Westerplatte 15a	31,71	1	0	0	31,71
6	Boh. Westerplatte 17a	89,71	2	0	0	89,71
7	Daszyńskiego 11a	48,21	1	0	0	48,21
8	Daszyńskiego 13a	104,37	3	0	0	104,37
9	Dębowa Łęka 73,73a	162,11	3	0	0	162,11
10	Głogowska 1a	0	0	34,53	1	34,53
11	Głogowska 3	0	0	24,38	1	24,38
12	Głogowska 13	235,75	4	20,07	1	255,82
13	Głogowska 13a	53,1	1	0	0	53,1
14	Głogowska 17	128,39	3	8,8	1	137,19
15	Herbergera 3	81,33	4	0	0	81,33
16	Herbergera 6	96,59	2	0	0	96,59
17	Kamienna 1	50,32	1	0	0	50,32
18	Kazimierza Wielk.31	109,11	2	0	0	109,11
19	Kilińskiego 3	101,03	2	64,46	1	165,49
20	Klasztorna 1b	0	0	51,56	1	51,56
21	Konradowo 3	101,87	1	0	0	101,87
22	Konradowo 8	147,01	2	0	0	147,01
23	Kopernika 3	74,16	2	0	0	74,16
24	Kostki 3	203,45	4	0	0	203,45
25	Kostki 11a	48,31	1	0	0	48,31
26	Kostki 23a	84,69	2	0	0	84,69
27	Kostki 25b	53,43	1	85,4	1	138,83
28	Kostki 27	128,43	3	0	0	128,43
29	Kościuszki 19	163,56	4	0	0	163,56
30	Lipowa 4a	200,91	13	0	0	200,91
31	Łazienna 3	145,78	3	0	0	145,78
32	Łazienna 4	0	0	90	2	90
33	Łysiny 85	65,22	1	0	0	65,22
34	Łysiny 89A	50,57	1	0	0	50,57
35	Łysiny 89B	76,72	1	0	0	76,72
36	Mickiewicza 1	373,17	5	217	2	590,17
37	Moniuszki 6	116,66	1	0	0	116,66
38	Niepodległości 2	41,49	1	0	0	41,49
39	Niepodległości 12,12a	780,18	11	422,26	4	1202,44
40	Niepodległości 12b	0	0	145,67	2	145,67
41	Niepodległości 25	71,85	1	44,78	2	116,63

42	Niepodległości 29b	0		37,38		37,38
43	Niepodległości 32a	81,62	1	0	0	81,62
44	Nowa 10	142,21	2	0	0	142,21
45	Obr.Warszawy 9	49,57	1	0	0	49,57
46	Obr.Warszawy 14	163,59	4	0	0	163,59
47	Obr.Warszawy 22	118,34	2	0	0	118,34
48	Osowa Sień 84	107,53	1	0	0	107,53
49	Plac Farny 5	157,04	5	0	0	157,04
50	Plac Farny 6	176,88	4	0	0	176,88
51	Plac Zamkowy 1a	109,36	2	0	0	109,36
52	Plac Zamkowy 4	195,96	4	0	0	195,96
53	Plac Zamkowy 8	58,88	1	0	0	58,88
54	Pocztowa 1	474,08	11	137,85	2	611,93
55	Pocztowa 8	105,99	5	0	0	105,99
56	Polna 4	175,56	4	478,66	2	654,22
57	Poprzeczna 2	176,64	4	0	0	176,64
58	Przyczyna Górna 29	64,41	1	0	0	64,41
59	Przyczyna Górna 65	147,23	2	0	0	147,23
60	Ratuszowa 7	0	0	38,66	1	38,66
61	Rogalińskiego 1	0	0	122,82	2	122,82
62	Rynek 4	64,86	1	0	0	64,86
63	Rynek 16	0	0	91,23	1	91,23
64	Solna 1	0	0	227,24		227,24
65	Stablewskiego 3,3a	1425,54	40	0	0	1425,54
66	Wygnańczyce 39a	101,25	1	0	0	101,25
	Razem:	8651,34	189	2377,3	28	11028,64

9.3. Wspólnoty mieszkaniowe z udziałem gminy

Wspólnota – udział gminy	powierzchnia lokali mieszkalnych	ilość lokali mieszkalnych	powierzchnia lokali użytkowych	ilość lokali użytkowych	razem powierzchnia lokali w budynku
Bema 2	76,53	2	25,14	1	101,67
Berwińskiego 1,3	287,72	5	0,00	0	287,72
Berwińskiego 5	201,79	4	0,00	0	201,79
Berwińskiego 9	23,31	1	0,00	0	23,31
Berwińskiego11	114,09	2	0,00	0	114,09
Berwińskiego 13	48,50	1	0,00	0	48,50
Boh. Wester. 2	328,13	7	117,14	2	445,27
Boh. Wester. 3	233,39	4	44,33	1	277,72
Boh. Wester. 5	113,70	1	0,00	0	113,70
Boh. Wester. 6	202,95	4	0,00	0	202,95
Boh. Wester. 7	90,25	2	0,00	0	90,25
Boh. Wester. 11,11a	48,52	2	87,04	2	135,56
Boh. Wester. 12	42,27	1	0,00	0	42,27
Boh. Wester.13	60,30	1	0,00	0	60,30
Boh. Wester.19	99,79	2	64,57	2	164,36

Cicha 2	112,91	2	0,00	0	112,91
Cicha 3	45,95	1	0,00	0	45,95
Cicha 4	80,69	2	0,00	0	80,69
Cicha 6	212,31	4	18,18	1	230,49
Cicha 8	260,64	4	69,50	2	330,14
Daszyńskiego 1	36,03	1	0,00	0	36,03
Daszyńskiego 3,3a	169,52	4	54,00	1	223,52
Daszyńskiego 4,4A,4B,4C	220,28	4	0,00	0	220,28
Daszyńskiego 8	301,59	7	0,00	0	301,59
Daszyńskiego 9	129,13	3	0,00	0	129,13
Daszyńskiego 12	32,71	1	0,00	0	32,71
Daszyńskiego 15,15A,15B	212,01	5	0,00	0	212,01
Daszyńskiego 16	148,39	3	0,00	0	148,39
Daszyńskiego 17	133,41	2	0,00	0	133,41
Daszyńskiego 18	82,98	2	0,00	0	82,98
Daszyńskiego 20,20A	112,04	3	0,00	0	112,04
Daszyńskiego 23,23A,23B	56,20	1	0,00	0	56,20
Daszyńskiego 27	113,41	3	0,00	0	113,41
Daszyńskiego 27A	41,05	1	0,00	0	41,05
Daszyńskiego 31	252,60	6	0,00	0	252,60
Daszyńskiego 39	167,76	3	0,00	0	167,76
Dworcowa 1	215,50	4	0,00	0	215,50
Dworcowa 2,4	220,84	3	0,00	0	220,84
Garbarska 4	31,48	1	0,00	0	31,48
Garbarska 5	83,52	2	0,00	0	83,52
Garbarska 7	116,09	3	0,00	0	116,09
Garbarska 9	48,60	1	0,00	0	48,60
Głogowska 1	308,31	7	89,25	1	397,56
Głogowska 5	113,56	2	0,00	0	113,56
Głogowska 7	56,28	1	0,00	0	56,28
Głogowska 10	135,88	2	0,00	0	135,88
Głogowska 15	76,90	2	0,00	0	76,90
Gospody 2	276,22	7	0,00	0	276,22
Herbergera 8	59,14	1	0,00	0	59,14
Herbergera 10,12	210,26	4	0,00	0	210,26
Herbergera 14	192,52	3	0,00	0	192,52
Kandlewo 25	82,51	1	0,00	0	82,51
Kaz.Wlk 9	104,23	3	0,00	0	104,23
Kaz.Wlk 13	202,20	5	0,00	0	202,20
Kaz.Wlk 15	161,53	3	0,00	0	161,53
Kaz.Wlk 16	49,62	1	0,00	0	49,62
Kaz.Wlk 17	281,21	7	0,00	0	281,21
Kaz.Wlk 20	119,20	2	0,00	0	119,20
Kilińskiego 2	33,87	1	23,00	1	56,87
Kilińskiego 4	27,01	2	0,00	0	27,01
Kilińskiego 5,7	305,02	6	0,00	0	305,02
Kilińskiego 11	26,54	2	0,00	0	26,54
Kiliń.13,15+Herb.1	599,53	11	0,00	0	599,53
Klasztorna 7	195,35	3	0,00	0	195,35
Konradska3,3A	80,22	3	0,00	0	80,22
Konradska 11	49,53	1	0,00	0	49,53
Kopernika 1	78,59	1	0,00	0	78,59
Kopernika 5	164,14	4	0,00	0	164,14

Kopernika 6,6A	167,09	3	12,00	1	179,09
Kopernika 8,8A	53,87	1	0,00	0	53,87
Kopernika 12	214,62	3	0,00	0	214,62
Kościelna 1	30,32	1	26,71	1	57,03
Kościelna 2	45,42	1	0,00	0	45,42
Kościuszki 1	92,14	2	0,00	0	92,14
Kościuszki 5	293,81	5	0,00	0	293,81
Kościuszki 6	334,74	5	0,00	0	334,74
Kościuszki 7	168,47	3	0,00	0	168,47
Kościuszki 7A	54,03	1	0,00	0	54,03
Kościuszki 9	117,38	2	0,00	0	117,38
Kościuszki 14	192,88	5	0,00	0	192,88
Kościuszki 18A	122,61	3	0,00	0	122,61
Kościuszki 20	175,72	4	0,00	0	175,72
Kościuszki 22	309,89	7	0,00	0	309,89
Kościuszki 38	53,58	1	0,00	0	53,58
Kostki 4	38,81	1	0,00	0	38,81
Ks. Kostki 5	43,28	1	0,00	0	43,28
Ks. Kostki 6	70,98	1	0,00	0	70,98
Ks. Kostki 7	169,05	2	0,00	0	169,05
Ks. Kostki 9	195,99	4	0,00	0	195,99
Ks. Kostki 10	99,33	2	77,81	1	177,14
Ks. Kostki 12,12a	75,26	2	0,00	0	75,26
Ks. Kostki 13	0,00	0	18,04	1	18,04
Ks. Kostki 14	114,19	4	0,00	0	114,19
Ks. Kostki 16	85,10	2	0,00	0	85,10
Ks. Kostki 18	83,96	2	0,00	0	83,96
Ks. Kostki 20	145,35	2	0,00	0	145,35
Ks. Kostki 22,24	92,85	2	0,00	0	92,85
Ks. Kostki 25	216,37	3	0,00	0	216,37
Ks. Kostki 25a	109,29	2	0,00	0	109,29
Ks. Kostki 26	121,52	4	0,00	0	121,52
Ks. Kostki 28	107,85	3	0,00	0	107,85
Ks. Kostki 29,29a	309,22	6	0,00	0	309,22
Ks. Kostki 30,30b	209,36	5	0,00	0	209,36
Ks. Kostki 32,32a,32b	436,39	7	0,00	0	436,39
Ks. Kostki 34	122,03	3	0,00	0	122,03
Ks. Kostki 36	149,78	3	0,00	0	149,78
Ks. Kostki 40	189,34	4	43,74	1	233,08
Ks. Kostki 41	92,81	2	0,00	0	92,81
Ks. Kostki 42	65,82	1	0,00	0	65,82
Ks. Kostki 50	242,84	4	0,00	0	242,84
Lipowa 8,8A	28,51	1	0,00	0	28,51
Łazienna 1	126,63	3	0,00	0	126,63
Łazienna 2	0,00	0	58,79	1	58,79
Łazienna 6	252,55	5	76,20	1	328,75
Łazienna 8	60,56	1	0,00	0	60,56
Łazienna 10	0,00	0	94,96	3	94,96
Matejki 2	61,70	1	0,00	0	61,70
Mickiewicza 2	122,86	2	22,00	1	144,86
Mickiewicza 5,5a	159,18	2	0,00	0	159,18
Mickiewicza 7,7a	260,01	4	0,00	0	260,01
Moniuszki 4	169,54	4	20,79	1	190,33

Moniuszki 5	176,23	3	0,00	0	176,23
Moniuszki 12	114,52	3	0,00	0	114,52
Niepodl. 6	28,44	1	0,00	0	28,44
Niepodl. 7	92,02	3	0,00	0	92,02
Niepodl. 8	141,22	3	0,00	0	141,22
Niepodl. 9	108,77	3	0,00	0	108,77
Niepodl. 10	116,40	3	0,00	0	116,40
Niepodl.13,13a,15	186,32	4	83,47	2	269,79
Niepodl.14	148,19	3	0,00	0	148,19
Niepodl. 17,19	86,10	3	25,50	1	111,60
Niepodl. 23	104,82	3	0,00	0	104,82
Niepodl.26,26a	30,54	1	45,42	1	75,96
Niepodl.,27,29,29a	169,38	5	34,12	2	203,50
Niepodl. 28	34,91	1	0,00	0	34,91
Niepodl. 30,30a,32	414,11	7	36,46	1	450,57
Niepodl. 31	185,64	4	33,99	1	219,63
Niepodl. 33,35	326,60	6	73,45	2	400,05
Niepodl.34	66,11	1	0,00	0	66,11
Niepodl.36	97,23	2	0,00	0	97,23
Niepodl. 37	358,62	6	0,00	0	358,62
Niepodl.,39	68,50	2	0,00	0	68,50
Niepodl. 41,41a,41b	287,53	5	22,40	1	309,93
Niepodl. 43,.43a,43b	269,20	8	41,56	1	310,76
Niepodl. 45,45a,47	246,13	6	0,00	0	246,13
Nowa 7	214,34	3	0,00	0	214,34
Nowa 12	176,71	3	0,00	0	176,71
Obr. Warsz.1+Głog.9	103,73	2	0,00	0	103,73
Obr. Warsz.4	164,29	3	0,00	0	164,29
Obr. Warsz.5	75,94	1	0,00	0	75,94
Obr. Warsz.7	155,03	3	0,00	0	155,03
Obr.Warsz.12	234,90	5	0,00	0	234,90
Obr. Warsz.18	217,10	3	0,00	0	217,10
Obr. Warsz.20	121,02	2	0,00	0	121,02
Obr. Warsz.28	102,31	2	0,00	0	102,31
Obr. Warsz.32	107,84	2	0,00	0	107,84
Ogrodowa 2,2A,2B	608,76	13	0,00	0	608,76
Osowa Sień 19	40,80	1	0,00	0	40,80
Osowa Sień 47	98,32	1	0,00	0	98,32
Osowa Sień 82	102,20	1	0,00	0	102,20
Parkowa 2	118,95	2	0,00	0	118,95
Parkowa 4	61,58	1	0,00	0	61,58
Pl.Farny 1	129,54	3	0,00	0	129,54
Pl.Grun.7,9,11	290,50	6	0,00	0	290,50
Pl.Kosynierów 2	237,68	5	0,00	0	237,68
Pl.Zamkowy 6,6a	124,74	3	0,00	0	124,74
Pl.Zamkowy 9	129,96	3	0,00	0	129,96
Pocztowa 4,6	178,29	4	0,00	0	178,29
Pocztowa 9	25,95	1	0,00	0	25,95
Pocztowa 13	76,55	2	0,00	0	76,55
Podgórna 5	48,15	1	0,00	0	48,15
Podgórna 9	104,81	2	0,00	0	104,81
Polna 2	120,30	3	0,00	0	120,30
Polna 6A	55,65	1	0,00	0	55,65

Poprzeczna 1	59,21	1	0,00	0	59,21
Pow.Wlkp 1+Rynek 5,6	220,08	4	22,88	1	242,96
Powst.Wlkp.2	140,80	3	0,00	0	140,80
Powst.Wlkp.4	57,45	1	56,65	1	114,10
Pow.Wlkp. 5	38,71	1	32,08	1	70,79
Powst.Wlkp.6,6a,8	242,06	5	0,00	0	242,06
Powst.Wlkp. 7	254,06	5	26,13	1	280,19
Powst.Wlkp. 10	110,92	2	58,11	1	169,03
Przycz. Dolna 26	210,87	5	0,00	0	210,87
Ratuszowa 2	409,42	11	0,00	0	409,42
Ratuszowa 4	125,37	2	46,56	1	171,93
Ratuszowa 5	104,90	2	48,07	1	152,97
Ratuszowa 16	52,39	1	51,55	1	103,94
Rynek 2	113,30	2	46,87	1	160,17
Rynek 8	229,82	4	41,08	1	270,90
Rynek 9	44,73	1	43,89	1	88,62
Rynek 10,10a,11+Rzeźnicza 1	389,30	10	36,58	2	425,88
Rynek 12	105,40	2	168,90	1	274,30
Rynek 13	44,82	1	82,55	1	127,37
Rynek 14	317,16	8	105,43	1	422,59
Rynek 15	28,89	1	0,00	0	28,89
Rzemieślnicza1	65,41	2	0,00	0	65,41
Rzemieśl.3,3A,3B	312,20	7	0,00	0	312,20
Siedlnica 86	48,96	1	0,00	0	48,96
Stablewskiego 2	123,40	2	0,00	0	123,40
Strażacka 1	168,78	3	0,00	0	168,78
Strażacka 6	62,15	1	0,00	0	62,15
Strażacka 8,8a	117,66	4	0,00	0	117,66
Tylewice 9c,9d,9e	30,10	1	0,00	0	30,10
Wesoła 2	233,84	5	0,00	0	233,84
Wesoła 4	177,04	4	0,00	0	177,04
Wolności 1	48,17	1	0,00	0	48,17
Wolności 3	48,40	1	0,00	0	48,40
Wolsztyńska 6	36,58	1	0,00	0	36,58
Wolsztyńska 7	203,77	3	0,00	0	203,77
Wolsztyńska 12	112,49	2	0,00	0	112,49
Wolsztyńska19a	151,28	3	0,00	0	151,28
Zakątek Kamienny 1	114,64	3	0,00	0	114,64
Zielony Rynek 4	122,29	3	0,00	0	122,29
	30413,42	629	2306,89	54	32720,31

9.4.Zarządcy wspólnot mieszkaniowych

Wykaz zarządców wspólnot mieszkaniowych z udziałem Gminy Wschowa.

1.System Plus Sp. z o.o.

ul. Chrobrego 22

64-100 Leszno

(Boh.Westerplatte 11, 11a ; Daszyńskiego 9; Kazimierza Wielkiego 15, Kazimierza

Wielkiego 17, Kazimierza Wielkiego 18; Kopernika 8,8a; Ks. Kostki 20; Ks. Kostki 22,24; Kościuszki 5; Kościuszki 20; Niepodległości 9; Obrońców Warszawy 4; Obrońców Warszawy 12; Obrońców Warszawy 18; Obrońców Warszawy 20; Obrońców Warszawy 28 ; Plac Grunwaldu 7,9,11; Poczтовая 13; Poprzeczna 1; Tylewice 9c,d,e).

2. BMU BROKER

Zbigniew Smoła
ul. Jeziorkowskiej 36/6
64-100 Leszno
(Gospody 2)

3. Tadeusz Kąkalec

ul. Królowej Jadwigi 4c
67-400 Wschowa
(Parkowa 2)

4. Małgorzata Piotrowska

ul. Sułkowskiego 46
64-100 Leszno
(Rynek 9)

5. Spółka Komunalna Wschowa Spółka z o.o.

ul. Daszyńskiego 10
67-400 Wschowa
(pozostałe nieruchomości nie wymienione w punktach od 1-4

9.5.Drogi gminne

WYKAZ DRÓG GMINNYCH (PUBLICZNYCH) ZAMIEJSKICH GMINA WSCHOWA

L.p.	Nr dróg	Przebieg dróg	Długość dróg
1.	006801F	Siedlnica - Czerlejewo - Łękanów	2+475
2.	006802F	Niechlód – Dębowa Łęka – Olbrachcie – Siedlnica - Dryżyna	14+120
3.	006803F	Wygnańczych – Pszczółkowo – Nowe Drzewce	5+100
4.	006804F	Konradowo - Siedlnica – Przyczyna Dolna	9+400
5.	006805F	Konradowo – Drzewce Małe	6+650
6.	006806F	Wschowa – Buczyna (Papiernia)	7+350
7.	006807F	Dębowa Łęka – Wschowa	3+030
8.	006808F	Dębowa Łęka – Olbrachcie	3+500
9.	006809F	Hetmanice – do drogi Wschowa – Buczyna	1+550
10.	006810F	Od drogi wojewódzkiej nr 278 – Łysiny	1+659
11.	006811F	Buczyna – Nowa Wieś	1+540
12.	006812F	Od drogi wojewódzkiej nr 278 – Żywiec	1+830
13.	006813F	Wschowa – Osowa Sień	1+900
14.	006814F	Zbarzewo – Osowa Sień	2+660
15.	006815F	Osowa Sień – Długie Nowe	3+025
16.	005843F	Kandlewo – Drzewce Stare	2+450
17.	006816F	Konradowo – Przyczyna Górna	3+425
18.	006817F	Od drogi gminnej nr 005843F do drogi Gola - Szlichtyngowa	1+700

WYKAZ ULIC GMINNYCH PUBLICZNYCH NA TERENIE MIASTA WSCHOWA

Lp.	Cecha	Nazwa w pełnym brzmieniu	Przebieg ulicy (od .. do..)	Rodzaj nawierzchni	Nr drogi (ulicy)	Ulica jednokier. od ulicy ...
1	ulica	Berwińskiego	Pl.Grunwaldu - Kamienna	bitum	104001 F	
2	ulica	Cicha	Niepodległości –Pl.Grunwaldu	Kostka bet./bitum	104002 F	
3	ulica	Czarna	Zielony Rynek - Zielona	bitum	104003 F	Ciąg pieszy
4	plac	Ćwiczeń	Kopernika - Staroleszczyńska	bruk	104004 F	
5	ulica	Działkowa	Daszyńskiego – gr. miasta	grunt	104005 F	
6	plac	Farny	Rzeźnicka – Bema - Kościelna	bruk/granit	104007 F	
7	ulica	Garncarska	Wolsztyńska -Os. Jagiellonów	bitum	104010 F	Bez przejazdu
8	ulica	Głowackiego	Kurpińskiego – Pl.Kosynierów	beton	104008 F	Kurpińskiego
9	ulica	Gospody	Daszyńskiego – Pl.Kosynierów	bitum	104009 F	
10	aleja	Herbergera	Głogowska – Powst. Wlkp.	grunt,/ kostka bet.	104006 F	Ciąg pieszy
11	ulica	Jasna	Wolsztyńska - Cicha	bitum	104011 F	
12	ulica	Konopnickiej	Ogrodowa - Obr.Warszawy	bitum	104013 F	
13	ulica	Kopernika	Ks.A.Kostki - Gospody	bitum	104014 F	
14	plac	Kosynierów	Wokół placu (trawnika)	trylinka/ kostka bet.	104015 F	
15	ulica	Kościelna	Pl.Farny - Rynek	granit	104016 F	Plac Farny
16	ulica	Krótką	Pl.Kosynierów - Staroleszczyńska	bitum	104019 F	
17	ulica	Kraszewskiego	Prusa - Sienkiewicza	trylinka	104061 F	
18	ulica	Kurpińskiego	Daszyńskiego – 55 Poznański Pułk	trylinka/grunt	104017 F	
19	ulica	Kuśnierska	Parkowa - Poczтовая	bruk	104018 F	Ciąg pieszy
20	ulica	Lwia	Ks.A.Kostki – Pl.Kosynierów	trylinka	104021 F	Ciąg pieszo-jezdny
21	ulica	Łazienna	Rynek - Głogowska	granit	104023 F	Rynek
22	ulica	Łąkowa	Garbarska – Ks.Kostki	bitum	104022 F	
23	ulica	Matejki	Lipowa – Obr.Warszawy	bitum	104024 F	Lipowa
24	ulica	Morelowa	Modrzewiowa - Czereśniowa	bitum/grunt	104025 F	

25	ulica	Modrzewiowa	Wolsztyńska – Nowe Ogrody	grunt	104026 F	
26	ulica	Nowa	Garbarska – Ks.A.Kostki	bitum	104027 F	Garbarska
27	ulica	Nowopolna	Od Agrochamp – Przyczyna Dolna	bitum	006807 F	
28	ulica	Nowy Rynek	Wolsztyńska - Pusta	grunt	104029 F	
29	ulica	Orzechowa	Wolsztyńska - Morelowa	bitum	104032 F	
30	ulica	Osadnicza	55 Pułk Piechoty	kostka bet.	104030 F	Bez przejazdu
31	ulica	Osiedle	Zacisze - Wolsztyńska	trylinka/ kostka bet.	104031 F	
32	ulica	Paderewskiego	Tylna - Wesoła	Trylinka	104033 F	Tylna
33	ulica	Parkowa	Bema - Poczтовая	grunt	104034 F	Bema
34	ulica	Poprzeczna	Niepodległości - Poczтовая	bitum	104035 F	Niepodległości
35	ulica	Prusa	Reymonta - Tylna	trylinka	104038 F	Reymonta
36	ulica	Przemysłowa	Konradowska - Obr.Warszawy	bitum/grunt	104039 F	Bez przejazdu
37	ulica	17-go Pułku Ułanów	Daszyńskiego – gr. miasta	trylinka /grunt	104037 F	
38	ulica	Pusta	Kościuszki - Zacisze	trylinka./grunt	104036 F	
39	ulica	Rzeźnicza	Rynek – Pl. Farny	bruk	104040 F	
40	ulica	Sadowa	Reymonta	trylinka	104041 F	Bez przejazdu
41	ulica	Sienkiewicza	Reymonta - Paderewskiego	trylinka	104042 F	
42	ulica	Sikorskiego	Kościuszki - Boczna	bitum	104020 F	od połowy -Boczna
43	ulica	Solna	Polna – Wąska	bitum	104043 F	
44	ulica	Słowackiego	Reymonta - Starowiejska	bitum	104062 F	
45	ulica	Sportowa	Mickiewicza - Moniuszki	bitum	104044 F	Mickiewicza do Strzeleckiej
46	ulica	Stablewskiego	K. Wielkiego	trylinka	104028 F	bez przejazdu
47	ulica	Starowiejska	Kościuszki – gr. miasta	bitum/grunt	104045 F	
48	ulica	Strażacka	Niepodległości - Polna	bruk	104047 F	Niepodległości
49	ulica	Strzelecka	K.Wielkiego - Sportowa	bitum	104046 F	
50	ulica	Targowa	Cicha – Pl. Grunwaldu	bitum	104048 F	Cicha
51	ulica	Towarowa	Kolejowa – tory kolejowe	bitum	104049 F	
52	ulica	Tylna	Ogrodowa - Sienkiewicza	trylinka	104050 F	

53	ulica	Wałowa	Garbarska - Herbergera	grunt	104051 F	
54	ulica	Wąska	Solna –Cicha ; Solna -Spokojna	bitum/bruk	104052 F	
55	ulica	Wesoła	Reymonta - Paderewskiego	grunt	104053 F	Bez przejazdu
56	ulica	Wiśniowa	Czereśniowa - Modrzewiowa	bitum	104054 F	
57	ulica	Wolności	Piłsudskiego – 31 Stycznia	bitum/ trylinka	104055 F	
58	ulica	Zacisze	Pusta - gr. miasta	trylinka /grunt	104056 F	
59	ulica	Zakątek Kamienny	Daszyńskiego - Polna	granit	104057 F	Ciąg pieszy
60	plac	Zamkowy	Rynek – Herbergera - Rynek	granit	104012 F	Ratuszowa
61	ulica	Zielona	Rzemieślnicza – Zielony Rynek	trylinka/kostka bet.	104058 F	
62	ulica	Zielony Rynek	Rzemieślnicza - Rzemieslnicza	trylinka / kostka bet.	104059 F	Rzemieślnicza
63	ulica	Żwirki i Wigury	Konradowska – K.Wielkiego	trylinka/ płyty bet. /bitum	104060 F	

WYKAZ ULIC (DROGI WEWNĘTRZNE) NA TERENIE MIASTA WSCHOWA

Lp.	Cecha	Nazwa w pełnym brzmieniu	Przebieg ulicy (od .. do..)	Rodzaj nawierzchni	Uwagi	Ulica jednokier. od ulicy ...
1	ulica	Akacyjowa	Bukowa - Jarzębinowa	grunt	GN	
2	ulica	Brzozowa	Czereśniowa (równoległa)-gr. miasta	grunt	GN	
3	ulica	Bukowa	Wierzbowa - Akacyjowa	grunt	GN	
4	ulica	Cisowa	Czerśniowa (równoległa) - Jodłowa	grunt	GN	
5	aleja	Dębowa	Boczna – konst. 3 Maja	bitum	GN	Ciąg pieszy
6	ulica	Jabłoniowa	Czereśniowa - Orzechowa	bitum	GN	
7	ulica	Jagiellońska	Królowej Jadwigi - Osiedle	beton	GN	
8	ulica	Jagodowa	Leszczynowa - Leśna	grunt	GN	

9	ulica	Jałowcowa	Jodłowa -gr. miasta	grunt	GN	
10	ulica	Jarzębinowa	Akacyjowa - Magnoliowa	grunt	GN	
11	ulica	Jodłowa	Nowe Ogrody - Jałowcowa	grunt	GN	
12	ulica	Ks.Józefa Rogalińskiego	Powst. Wlkp - Bema	kost.bet(Zbór)/grunt	GN	
13	ulica	Kamienna	Piłsudskiego - Polna	bitum/grunt	GN	
14	ulica	Kamienna	31-go Stycznia – równoległa do Wolsztyńskiej	beton / tłuczeń	GN	
15	ulica	Klonowa	Czereśniowa - Modrzewiowa	grunt	GN	
16	aleja	Konstytucji 3-go Maja	Obr. Warszawy – M. Konopnickiej	bitum/grunt	GN	Ciąg pieszy
17	ulica	Kolejowa	Dr. woj.305 - Towarowa	bitum/beton	GN	
18	ulica	Królowej Jadwigi	Wolsztyńska - Osiedle	beton	GN	
19	ulica	Leszczynowa	Klonowa - Malinowa	grunt	GN	
20	ulica	Leśna	Morełowa - Świerkowa	grunt	GN	
21	ulica	Magnoliowa	Jarzębinowa – równoległa Bukowa	grunt	GN	
22	ulica	Malinowa	Modrzewiowa - Leśna	grunt	GN	
23	ulica	Nowe Ogrody	Od drogi Wschowa - Buczyzna	trylinka / grunt	GN	
24	ulica	Ogińskiego	Kurpińskiego – 55 Pułk Piechoty	grunt	GN	
25	ulica	Powst. Wielkopolskich	Boh.Westerplatte - Rynek	granit	GN	Boh. Westerplatte
26	aleja	Słoneczna	Zielona - Lipowa	kost. bet	GN	Ciąg pieszy
27	ulica	Szymanowskiwgo	Kurpińskiego – 55 Pułk Ułanów	bitum	GN	
28	ulica	Świerkowa	Sosnowa - Leszczynowa	grunt	GN	
29	ulica	Wierzbowa	Czereśniowa – gr. Cment. Kom.	grunt	GN	
30	ulica	Wieniawskiego	55 Pułk Piechoty Szymanowskiego	bitum	GN	Kurpińskiego do Chopina
31	ulica	Zygmunta Starego	Osiedle - Jagiellońska	trylinka	GN	Osiedle
32	droga	NETTO	Moniuszki – al.Herbergera	Kostka beton.	GN	

- GN - drogi będące w zarządzie Gminy Wschowa nie zaliczone do kategorii dróg gminnych (niepubliczne).

10. Inwestycje gminne (stan na dzień 31.12.2010r.)

1. Utworzenie Centrum Animacji Kultury w Dębowej Łęce (zadanie WPI) – zadanie częściowo wykonano; do realizacji pozostało zagospodarowanie terenu.
2. Utworzenie wielozadaniowego ośrodka społeczno-kulturalnego w Wygnańcyczach (zadanie WPI) – rozstrzygany jest przetarg na realizację zadania.
3. Remonty sal wiejskich w miejscowościach Lgiń, Hetmanice, Kandlewo, Łysiny, Siedlnica (zadania WPI) – opracowano projekty budowlane, zgłoszono zamiar budowy, uzyskano pozwolenie na budowę (Łysiny i Hetmanice).
4. Budowa boiska wielofunkcyjnego w Osowej Sieni (zadanie WPI) – opracowano projekt budowlany, uzyskano pozwolenie na budowę.
5. Uporządkowanie gospodarki ściekowej w miejscowościach Osowa Sień i Przyczyna Dolna (zadanie WPI) – trwa budowa kanalizacji sanitarnej w Osowej Sieni; ogłoszony został przetarg na wykonanie kanalizacji sanitarnej w Przyczynie Dolnej.
6. Budowa obwodnicy miasta Wschowa – współudział finansowy Gminy Wschowa w realizacji zadania.
7. Budowa parkingów przy sali wiejskiej w Przyczynie Dolnej – opracowano projekt budowlany, uzyskano pozwolenie na budowę.
8. Budowa parkingów miejskich we Wschowie (zadanie WPI) – wykonano Parking na Placu Farnym; opracowano projekt budowlany parkingu na ul. Poprzecznej i uzyskano pozwolenie na budowę.
9. Utwardzenie drogi gminnej nr 209 i nr 211 w Nowej Wsi – zadanie wykonano.
10. Utwardzenie drogi wewnętrznej na działce nr 309 w Tylewicach – zadanie wykonano.
11. Utwardzenie terenu – chodnik wraz z wjazdami w pasie drogi wewnętrznej na działce nr 494 w Konradowie – zadanie wykonano.
12. Utwardzenie terenu na działkach nr 55/7,55/14,55/17 w Przyczynie Górnej w związku z budową ronda w Przyczynie Górnej – zadanie wykonano.
13. Przebudowa ulicy Strzeleckiej wraz z budową parkingu i budową chodnika na terenie Samorządowego Przedszkola Nr 1 we Wschowie (zadanie WPI) – trwa realizacja zadania.
14. Modernizacja budynku ratusza we Wschowie (zadanie WPI) – realizacja zadania w toku (w 2010 wymieniono stolarkę okienną na II piętrze, opracowano projekt budowlany klimatyzacji i uzyskano pozwolenie na budowę).

15. Rozbudowa oświetlenia drogowego w Siedlnicy – projekt budowlany w trakcie wykonywania.
16. Budowa linii kablowej oświetlenia drogowego na drodze wewnętrznej dz.nr 32 i dz. nr 196 w Olbrachcicach – zadanie wykonano.
17. Wymiana stacji transformatorowej w Lginiu – zadanie wykonano.
18. Odbudowa budynku Collegium Jezuickiego we Wschowie (zadanie WPI) - trwa realizacja zadania.
19. Wykonanie elewacji XVII-wiecznych kamienic mieszczańskich na Placu Zamkowym (zadanie WPI) – ogłoszono przetarg na wykonanie zadania.
20. Rewitalizacja Starego Miasta we Wschowie (zadanie WPI)- trwa realizacja zadania.
21. Modernizacja budynku byłego Zboru Ewangelickiego we Wschowie – wyłoniono w drodze konkursu ofert wykonawcę projektu budowlanego.
22. Wykonanie elewacji budynków nr 5 i 6 na Placu Farnym oraz budynku nr 3 na ul. Kilińskiego – ogłoszono przetarg na realizację zadania.
23. Rozbudowa drogi wewnętrznej w miejscowości Konradowo (budowa drogi, kanalizacji deszczowej, chodnika i oświetlenia drogowego) – trwa realizacja zadania.
24. Wykonanie odcinka kanalizacji sanitarnej pod budowanym rondem w Przyczynie Górnej – zadanie wykonano.
25. Budowa linii kablowej oświetlenia ulicznego wraz z montażem słupów i opraw oświetleniowych na ul. Bema – opracowano projekt budowlany i uzyskano pozwolenia na budowę.
26. Przebudowa linii napowietrznej energetycznej na linię kablową przy ul. Bema - opracowano projekt budowlany i złożono wniosek o pozwolenie na budowę.
27. Przebudowa ul. Sportowej wraz z odwodnieniem – wykonano projekt budowlany.
28. Budowa włączenia drogi gminnej (ul. Sportowa) w drogę krajową nr 12 (ul. Moniuszki) – wykonano projekt budowlany.
29. Modernizacja kompleksu budynków wraz z zagospodarowaniem terenu w Szkole Podstawowej Nr 2 we Wschowie – wykonywane są projekty budowlane.
30. Budowa kompleksu ulic: Działkowa, 17.Pułku Ułanów (zadanie WPI) - projekty w trakcie realizacji.
31. Kanalizacja ul. Obrońców Warszawy – Przyczyna Górna – trwa budowa.
32. Rozbudowa oświetlenia drogowego w Hetmanicach – zadanie wykonano.

11.BEZPIECZEŃSTWO PUBLICZNE

11.1. Straż Miejska we Wschowie

Straż Miejska we Wschowie została powołana Uchwałą Rady Miejskiej we Wschowie w dniu 30 stycznia 2008 roku jako samorządowa, umundurowana formacja powołana do ochrony i porządku publicznego na podstawie Ustawy z dnia 29 sierpnia 1997r. o strażach gminnych.

Rok 2010 był specyficznym okresem pod względem kadrowym. Szeregi Straży Miejskiej opuściły dwie osoby. Jedna osoba odeszła w miesiącu czerwcu do struktur Straży Miejskiej we Wrocławiu, a druga w miesiącu listopadzie do Policji Państwowej. Skład osobowy został uzupełniony poprzez ogłoszone konkursy naboru na wolne stanowiska pracy. Jedna osoba została zatrudniona jeszcze w miesiącu czerwcu a na drugie wolne stanowisko pracy konkurs został rozstrzygnięty 30 grudnia 2010r. Zgodnie z obowiązującymi przepisami prawa nowy funkcjonariusz przechodzi szkolenie podstawowe oraz zdobywa praktykę zawodową , a następnie przystępuje do egzaminu. Po pozytywnym zaliczeniu egzaminu następuje ślubowanie, po którym funkcjonariusz jest gotowy do pełnienia służby.

Stan etatowy na koniec roku 2010 to jeden etat administracyjny oraz pięciu funkcjonariuszy, którzy pracują w systemie pracy dwuzmianowej w godzinach od 7.00 do 15.00 i od 14.00 do 22.00. Ponadto służby patrolowe są planowane w dni wolne od pracy, a w uzasadnionych przypadkach również w godzinach nocnych.

W miesiącu lutym 2010 roku odbyło się szkolenie funkcjonariuszy w zakresie udzielania pomocy przedmedycznej. Szkolenie to było również forma przypomnienia wiadomości i wiedzy niezbędnej do podjęcia działań w przypadku zagrożenia życia lub zdrowia osób trzecich.

Na wiosek Straży Miejskiej przy współpracy Pełnomocnika ds. danych niejawnych w miesiącu kwietniu 2010 roku zakupiono automatyczny defibrylator zewnętrzny AED. Urządzenie to jest tak skonstruowane, iż obsługiwać może je każda osoba, która będzie wykonywała polecenia wydawane przez urządzenie w języku polskim. Pomimo prostoty w obsługiwaniu tego urządzenia jego zakup połączony był z krótkim szkoleniem, którego uczestnikami byli funkcjonariusze Straży Miejskiej oraz pracownicy zatrudnione w biurze obsługi petenta naszego urzędu. Przyjęto zasadę, że w godzinach urzędowania AED znajduje się w biurze obsługi petenta, a w godzinach popołudniowych w samochodzie służbowym Straży Miejskiej.

Ponadto funkcjonariusze w ramach czynności służbowych szkolili swoje umiejętności w zakresie technik przeprowadzania interwencji.

11.2. Współpraca w zakresie bezpieczeństwa z innymi organami

Podjęmowane działania przez Straż Miejską wynikały z ustawowych kompetencji i były to przede wszystkim działania :

- ochronne zapewniające bezpieczeństwo i spokój na terenie gminy,
- prewencyjne – patrolowanie ulic, osiedli, wiosek oraz realizacja zgłaszanych interwencji,
- społeczno -administracyjne – współdziałanie w zakresie bezpieczeństwa i porządku publicznego z Komendą Powiatową Policji we Wschowie oraz z innymi instytucjami samorządowymi i społecznymi,
- profilaktyczne – zapobieganie przestępstwom, wykroczeniom i zjawiskom kryminogennym, prowadzenie profilaktyki wśród dzieci i młodzieży.

W roku 2010 Straż Miejska:

- przeprowadziła 562 kontroli posesji,
- odbyła 17 służb mieszanych z Policją i 2 służby ze Społeczną Strażą Rybacką,
- zabezpieczała między innymi imprezy masowe, sportowe takie jak: Jarmark Mieszczański, plaża w Lginu, dożynki gminne, 100-lecia harcerstwa, festyn w przedszkolu nr 2, woogie boogie, czy też dni Wschowy,
- przeprowadziła 650 interwencji publicznych,
- przeprowadzono takie akcje jak: pies, bezpieczne wakacje, śmieci, dopalacze, znicz, zima, bezpieczna droga do szkoły,
- w ramach działań profilaktycznych podjęto następujące tematy:
„Jesteś bezpieczny na drodze” w szkole podstawowej Nr 1, nr 2, w Łysinach, Konradowie, Siedlnicy, Osowej Sieni, Lginiu ,
„Jesteś bezpieczny w szkole i poza szkołą” w szkole podstawowej Nr 2 ,

„Bezpieczna nastolatka” w Liceum Ogólnokształcącym, Zespole Szkół im. St.Staszica,

„Bezpieczna kobieta” w szkole podstawowej Nr 1 przeprowadzono 10 zajęć,

„Bezpieczna droga do szkoły” - rozdano wszystkim pierwszoklasistom kamizelki oraz misie odblaskowe.

11.3. Ochotnicza Straż Pożarna

Na terenie Miasta i Gminy Wschowa działa 12 jednostek Ochotniczych Straży Pożarnych w tym 2 włączone do Krajowego Systemy Ratowniczo Gaśniczego (Wschowa, Lgiń), 3 jednostek wspomagających w/w w działaniach ratowniczych (Konradowo, Osowa Sień, Siedlnica) oraz 7 pozostałych. Ochotnicze Straże Pożarne skupiają w swoich szeregach 204 członków.

Jednostka OSP	funkcja	NAZWISKO	IMIĘ
Dębowa Łęka	PREZES	Krasicki	Mirosław
Dębowa Łęka	WICEPREZES-NACZELNIK	Pestrowicz	Edward
Hetmanice	PREZES	Tkacz	Zdzisław
Hetmanice	WICEPREZES-NACZELNIK	Drobiński	Henryk
Kandlewo	PREZES	Drzewiecki	Włodzimierz
Kandlewo	WICEPREZES-NACZELNIK	Szczyrek	Krzysztof
Konradowo	PREZES	Brzechwa	Tadeusz
Konradowo	WICEPREZES-NACZELNIK	Brzechwa	Władysław
Lgiń	PREZES	Turkiewicz	Jan
Lgiń	WICEPREZES-NACZELNIK	Kusyk	Piotr
Łysiny	PREZES	Mocek	Sławomir
Łysiny	WICEPREZES-NACZELNIK	Rań	Ireneusz
Olbrachcice	PREZES	Śliwiński	Tomasz
Olbrachcice	WICEPREZES-NACZELNIK	Szajnkienig	Marian
Osowa Sień	PREZES	Pawlak	Sylwester
Osowa Sień	WICEPREZES-NACZELNIK	Kamiński	Grzegorz
Przyczyna Górna	PREZES	Grys	Ryszard

Przyczyna Górna	WICEPREZES-NACZELNIK	Wojtkowiak	Sławomir
Siedlnica	PREZES	Kosiński	Bolesław
Siedlnica	WICEPREZES-NACZELNIK	Gruszkowski	Marek
Wschowa	PREZES	Bachorski	Grzegorz
Wschowa	WICEPREZES-NACZELNIK	Fedyczkowski	Dominik
Wygnańczyce	PREZES	Baszczyk	Jerzy
Wygnańczyce	WICEPREZES-NACZELNIK	Sobczuk	Tadeusz

12.Promocja Gminy

12.1. Kształtowanie i promocja wizerunku Gminy Wschowa

Jednym z elementów promocji miasta są materiały wydawane w charakterystycznych, niebieskich barwach Wschowy.: folder o Wschowie – w wersji polskiej oraz angielskiej i niemieckiej, wydawnictwo „Spacerkiem po Wschowie” (w wersji polskiej i angielskiej), a także kolorowe widokówki przedstawiające tym razem teraźniejsze ujęcia miasta.

Nowym elementem promocyjnym była publikacja albumu „Wschowa - miasto ciekawej historii, region pięknej przyrody”. Autorem zdjęć jest wschowski fotograf – Piotr Dziełakowski, który w bardzo ciekawy, pełen artyzmu sposób, odkrył tajemnice otaczającej nas przyrody.

Na przełomie roku 2009/2010, w wyniku bardzo ciepłego przyjęcia rok wcześniej, ukazał się kalendarz na rok 2010 zawierający archiwalne widokówki miasta. Spotkał się on z dużym zainteresowaniem, a jego nakład rozszedł się bardzo szybko.

Dodatkowymi gadżetami promującymi Wschowę są znaczki wpinane w klapę, kubki, smycze oraz dwie nowości – etui na płyty CD oraz cukierki w pudełku z logo miasta.

Wydział Promocji i Rozwoju, cyklicznie już, jest organizatorem imprez kulturalnych, które odbywają się co rok. Należą do nich: Jarmark Produktów Tradycyjnych, Królewski Festiwal Muzyki, Popołudnie Szwedzkie we Wschowie oraz Wschowskie boogie – woogie z centryfugi.

Na szczególne wyróżnienie zasługuje Jarmark Produktów Tradycyjnych, który od kilku lat organizowany jest, przy współpracy z Urzędem Marszałkowskim Województwa Lubuskiego. Impreza ta, której główną postacią jest Robert Makłowicz przyciągnęła na wschowski rynek liczne rzesze oglądających, którzy oprócz podziwiania pokazów kulinarnych mogli także nabyć tradycyjne wyroby kulinarne u wystawców z województwa lubuskiego oraz innych regionów kraju.

Departament Rolnictwa Urzędu Marszałkowskiego w Zielonej Górze sfinansował występy Roberta Makłowicza, a Wydział Promocji opłacił przyjazd ekipy TVP 3 i realizację materiału promocyjnego z imprezy. W efekcie, Urząd Marszałkowski, którego marszałek objął patronat honorowy nad Jarmarkiem Mieszczańskim, dofinansował przedsięwzięcie w kwocie ok. 12.000 zł (rok 2009).

Jeszcze ciekawiej udało się zorganizować jarmark w roku 2010. Z inicjatywy Wydziału Promocji i Rozwoju Wschowy, po ustaleniach przeprowadzonych z Robertem Makłowiczem, korzystając z faktu, że niedaleko znajduje się lokalny browar „Edi”, rozbudowano formułę jarmarku o festiwal małych browarów z całej Polski. Udało się także zaprosić przedstawicieli browarów z Belgii, Czech i Niemiec. Dodatkowo zaproszeni zostali wystawcy produktów tradycyjnych takich, jak: nalewki, andruty, pieczywo, produkty węgierskie i bułgarskie, wędliny, oleje, wyroby chłopskie miody, sery i oscypki. O randze tej imprezy świadczy fakt umieszczenia informacji o niej w nowym folderze województwa lubuskiego.

O rosnącej randze jarmarku świadczy fakt, iż oprócz patronatu Marszałka Województwa Lubuskiego patronat objął także Minister Rolnictwa i Rozwoju Wsi.

Kolejną imprezą, której ranga była największa w dotychczasowej pracy wydziału była pomoc w organizacji Mistrzostw Świata Sidecar oraz Mistrzostw Europy Quad, które odbyły się 6 czerwca br. Do obowiązków pracowników wydziału należało między innymi przyjmowanie zgłoszeń zawodników z całej Europy, korespondencja z nimi, przeprowadzenie akcji promocyjnych informujących o wydarzeniu, a także prowadzenie Biura Prasowego podczas zawodów i tłumaczenie rozmów.

Wartym zaznaczenie jest fakt, że relację z zawodów przekazała kilka stacji telewizyjnych, w tym TVN Turbo. To właśnie z rąk Zastępcy Szefa tej rozgłośni, w maju podczas uroczystej gali, Naczelnik Wydziału Promocji otrzymał wyróżnienie za innowacyjne pomysły i wkład w promowanie regionu oraz polskiej turystyki. Kontakt z TVN Turbo oraz przyznane wyróżnienie to efekt nakręconego na Torze Motocrossowym „Kacze Doły” jednego z odcinków cyklicznego programu „Pojechany Łikend”.

Pracownicy Wydziału Promocji i Rozwoju uczestniczyli tradycyjnie w kilku edycjach targów turystycznych prezentując walory Wschowy i okolic. Targi takie odbyły się w Opolu i Krakowie i były okazją do zaprezentowania walorów turystycznych miasta.

Wydział udziela także wsparcia lokalnym firmom w sferze promocji. Przykładem na to jest choćby sfinansowanie druku ulotek promocyjnych w języku niemieckim oraz tablic informacyjnych dla Browaru „EDI”, który uczestniczył w berlińskich targach „Grüne Woche”.

Wszystkie informacje dotyczące pracy urzędu są na bieżąco przekazywane do mediów lokalnych oraz umieszczane są na stronie internetowej www.wschowa.pl, a także wywieszane w tablicach informacyjnych na terenie miasta. Administrowana przez „promocję” strona www.wschowa.pl jest podstawowym źródłem przekazu informacji dotyczących życia miasta.

Nowym elementem komunikacji z mieszkańcami jest wprowadzona niedawno usługa polegająca na przekazywaniu wiadomości za pomocą komunikatów sms. Aby otrzymywać informacje dotyczące takich spraw, jak zagrożenia atmosferyczne, awarie prądu, imprezy kulturalne i sportowe, edukacja i inne należy wysłać pod numer **661 000 112 sms o treści tak.fws03**. Koszt takiego sms-a jest zgodny z obowiązującą taryfą danego operatora i jest wyrażeniem zgody na otrzymywanie informacji. Według stanu na koniec 2010 roku, w systemie zarejestrowanych jest ok. 1300 osób.

Wydział Promocji i Rozwoju jest także odbiorcą listów z prośbami o materiały promocyjne oraz informacje dotyczące możliwości wypoczynku w okolicy, na które na bieżąco udzielane są odpowiedzi.

Współpraca z mediami polega na cyklicznym przekazywaniu najważniejszych informacji z życia miasta i gminy. Przedstawiciele tych mediów zapraszani są także do udziału w wydarzeniach lokalnych, z których zamieszczane są później relacje.

12.2. Promocja gospodarcza

Na bieżąco podtrzymywane są kontakty z inwestorami, którzy już rozpoczęli działalność gospodarczą we Wschowie. Bardzo dobrze układa się współpraca z zajmującym się recyklingiem szwedzkim koncernem STENA, który od wielu lat jest sponsorem imprezy „Popołudnie nad stawami”.. Firma wspiera to przedsięwzięcie kwotą 2500 zł, za które kupowane są nagrody dla dzieci, występujących w konkursie karaoke, przebrania za postać z bajki oraz w przeglądzie kabaretów dziecięcych.

Wydział Promocji i Rozwoju jest także łącznikiem w rozmowach pomiędzy Gminą Wschowa, a nowym podmiotem – Firmą „Genderka”, który zakupiwszy halę po dawnym zakładzie Ponar Remo, zamierza uruchomić we Wschowie produkcję styropianu.

Rok 2009 przyniósł zakończenie trwającej od wielu miesięcy procedury sprzedaży terenów znajdujących się w Strefie Aktywności Gospodarczej firmie SWEDWOOD, która należy do światowego koncernu IKEA. Koordynatorem rozmów, od samego początku, był Wydział Promocji i Rozwoju.

W chwili obecnej gmina jest właścicielem terenów inwestycyjnych położonych w rejonie ulicy Nowopolnej w kierunku drogi krajowej Nr 12, o powierzchni ok.1,5 ha oraz terenów zlokalizowanych w rejonie Alei PCK w kierunku torów kolejowych, o powierzchni ok. 3,3 ha. Tereny te, w celu podniesienia ich atrakcyjności wymagają dodatkowego uzbrojenia w infrastrukturę techniczną .

Nadal trwają próby sprzedaży obiektów po dawnej Spółdzielni Mleczarskiej we Wschowie. Niestety, bardzo zły stan techniczny obiektu, a co za tym idzie, konieczność zainwestowania znacznych środków w remont, a także fakt wpisania nieruchomości do ewidencji zabytków województwa lubuskiego i związane z tym obostrzenia dotyczące choćby rozbiórki budynku

głównego i komina, sprawiają, że niezwykle trudno jest znaleźć podmiot, który odważy się zainwestować w zakup dawnej mleczarni.

W ramach promocji gospodarczej pracownicy wydziału, korzystając z materiałów promocyjnych wydanych na tę okoliczność, uczestniczyli w targach inwestycyjnych informując potencjalnych zainteresowanych o możliwości uruchomienia działalności we Wschowie.

12.3. Projekty realizowane z udziałem środków zewnętrznych

Środki zewnętrzne pozyskane przez Gminę Wschowa w roku 2010:

1. *Tytuł projektu:* Uczeń na wsi – pomoc w zdobyciu wykształcenia przez osoby niepełnosprawne zamieszkujące gminy wiejskie oraz gminy miejsko-wiejskie

Źródło dofinansowania: PFRON UWA/000154/04/D

Wartość dofinansowania: 21 768,95zł

2. *Tytuł projektu:* Animator Orlik – moje boisko ORLIK

Źródło dofinansowania: Związek Sportowy

Wartość dofinansowania: 9000zł

3. *Tytuł projektu:* Lubuski e-Urząd - projekt partnerski

Źródło dofinansowania: Urząd Marszałkowski, umowa z dnia 13.07.2010r.

Wkład Gminy w projekt partnerski: 44 510,55zł

4. *Tytuł projektu:* Utworzenie bądź modernizacja szkolnych placów zabaw

Źródło dofinansowania: Rządowy program Radosna Szkoła umowa nr 103/2010 z dn. 04.05.2010r. – umowa rozwiązana na mocy porozumienia z 03.11.2010r.

Wartość dofinansowania: 283 248,00zł

5. *Tytuł projektu:* Zakup pomocy dydaktycznych do miejsc zabaw

Źródło dofinansowania: Rządowy program Radosna Szkoła umowa nr 70/2010 z dn. 29.04.2010r.

Wartość dofinansowania: 24 000,00zł

6. *Tytuł projektu:* Utworzenie wielozadaniowego ośrodka społeczno – kulturalnego w Wygnańcach

Źródło dofinansowania: Program Rozwoju Obszarów Wiejskich na lata 2007-2013, działanie Wdrażanie Lokalnych Strategii Rozwoju

Wartość dofinansowania: 300 000,00 umowa nr 00008-6930-UM0430009/10 z dn. 24.08.2010r.

Wnioski złożone, w trakcie oceny:

1. *Tytuł projektu:* Krok po kroku do wiedzy (Przedszkole nr1); Poznaj świat i baw się razem z nami oraz Twórcze przedszkole – kreatywne dziecko (Przedszkole nr 3); Podróż w krainę wiedzy oraz Przedszkolaki na wyspie odkrywców (Przedszkole nr 5) Nowe umiejętności, nowe perspektywy (SP Łysiny)

Źródło dofinansowania: Program Operacyjny Kapitał Ludzki na lata 2007-2013, działanie 9.5 Oddolne inicjatywy edukacyjne na obszarach wiejskich, w grudniu 2010r. została opublikowana lista rankingowa wg której wszystkie w/w projekty otrzymają dofinansowanie, trwają przygotowania do podpisania umowy;

Wnioskowana wartość dofinansowania: 287 578,50zł

2. *Tytuł projektu:* Przeciwdziałanie wykluczeniu cyfrowemu na terenie Gminy Wschowa

Źródło dofinansowania: Program Operacyjny Innowacyjna Gospodarka na lata 2007-2013, działanie 8.3 Przeciwdziałanie wykluczeniu cyfrowemu - eInclusion

Wnioskowana wartość dofinansowania: 4 987 121,60zł

Wniosek współtworzony z Pełnomocnikiem Burmistrza ds. profilaktyki i młodzieży p. Krzysztofem Rękosiem

Wniosek przeszedł pozytywnie weryfikację formalną i został skierowany do oceny merytorycznej.

3. *Tytuł projektu:* "Umiem pływać" powszechna nauka pływania w Gminie Wschowa

Źródło dofinansowania: Ministerstwo Sportu i Turystyki

Wnioskowana wartość dofinansowania: 79 992,00zł

4. *Tytuł projektu:* Utworzenie bądź modernizacja szkolnych placów zabaw – SP2

Źródło dofinansowania: Rządowy program Radosna Szkoła

Wnioskowana wartość dofinansowania: 115 450,00

13. Współpraca Gminy

13.1. Miasta partnerskie

Nadal podtrzymywane są stosunki z zaprzyjaźnionym rejonem sołecznickim na Litwie. Niestety, wskutek pogorszenia się sytuacji gospodarczej w tym kraju, kontakty te nie są już tak częste. Nie mniej jednak, dochodzi do regularnych wizyt przedstawicieli Gminy Wschowa w Sołecznikach oraz przedstawicieli Samorządu Rejonu Sołecznickiego we Wschowie.

Podtrzymywane są kontakty Szkoły Podstawowej w Łysinach, która jest partnerską placówką Szkoły Podstawowej w Białej Wace.

Podczas Dni Wschowy, pod koniec czerwca 2010 roku, wizytę w naszym mieście złożył Zespół Pieśni i Tańca „Ejszyszczenie”, który wystąpił na scenie. Delegacje obu zaprzyjaźnionych miast spotykają się także cyklicznie podczas dożynek.

13.2. Przynależność Gminy do związków gminnych i stowarzyszeń

Gmina Wschowa należy przede wszystkim do Stowarzyszenia Gmin – Euroregion Sprewa-Nysa-Bóbr, z którego udaje się pozyskiwać środki na organizację imprez o charakterze kulturalnym i sportowym (Jarmark Mieszkański, Królewski Festiwal Muzyki, Zawody Motocrossowe).

Wschowa należy także do Lokalnej Grupy Działania – Kraina Lasów i Jezior, co pozwala na ubieganie się o środki finansowe dla inwestycji przeprowadzanych na terenach wiejskich.

Jeżeli chodzi o aspekt promocyjny, Królewskie Miasto Wschowa należy także do kapituły najstarszych miast w Polsce.

13.3 Współpraca z organizacjami pozarządowymi

Pracownicy Wydziału Promocji i Rozwoju biorą także czynny udział przy organizacji imprez organizowanych przez szkoły, kluby sportowe i stowarzyszenia. Pomoc polega przede wszystkim na promocji medialnej wydarzenia, druku plakatów i zaproszeń, a także wypożyczaniu i obsłudze urządzeń multimedialnych. Znaczną pomoc otrzymują takie stowarzyszenia, jak Huta Pieniacka, Komitet Pamięci Polaków Przybyłych z Kresów Wschodnich oraz Stowarzyszenie Kultury Ziemi Wschowskiej

Jest to duży procent bieżącej, codziennej działalności biura. Dzięki nowemu sprzętowi wydział jest w stanie w bardzo szybkim czasie wydrukować wszelkie materiały, które są pomocne w organizacji spotkań, koncertów i festynów.

W dalszym ciągu Wydział Promocji i Rozwoju jest koordynatorem projektu „Wioska internetowa – kształcenie na odległość” w ramach, którego działają wyposażone w sprzęt komputerowy salki internetowe w Siedlnicy, Kandlewie i Lginiu.

Gmina w znacznym stopniu udziela także wsparcia finansowego stowarzyszeniom działającym na jej terenie. Odbywa się to wskutek ogłaszanych regularnie konkursów na realizację zadań z zakresu między innymi kultury, sportu oraz zadań edukacyjnych.

Opracował Wydział Organizacyjno-Prawny na podstawie materiałów przygotowanych przez merytoryczne wydziały/stanowiska Urzędu Miasta i Gminy we Wschowie.